

資料 各国の地方制度

- ・各国の広域自治体の地図、基礎データ、地方制度の概念図を示した。
- ・概念図の自治体等に付した数字はその自治体等の数を表す。あわせて、自治体等の規模に関する各国比較の便宜のために、各国の人口、面積を単純に自治体等の数で除したものを平均値として付した。その他、国によっては補足的な参考データを付した。また、各国の地図の縮尺は厳密には同じでない。

(出典)

全体

- ・総務省統計研修所編『世界の統計 2013年版』総務省統計局, 2013.

イギリス

- ・Office for National Statistics, “Region and Country Profiles, Key Statistics, December 2013.”
<<http://www.ons.gov.uk/ons/rel/regional-trends/region-and-country-profiles/key-statistics-december-2013/index.html>>
- ・d-maps.com <<http://d-maps.com/m/europa/uk/royaumeuni/royaumeuni56.gif>>

フランス

- ・Institut national de la statistique et des études économiques, “Superficie des pays de l’Union européenne en 2012”, “Évolution de la population jusqu’en 2013.” <<http://www.insee.fr/fr/default.asp>>
- ・Direction générale des collectivités locales, *Les collectivités locales en chiffres 2013*, p.8.
<http://www.collectivites-locales.gouv.fr/files/files/Publication_globale%281%29.pdf>
- ・d-maps.com <<http://d-maps.com/m/europa/france/france/france44.gif>>

イタリア

- ・Istituto Centrale di Statistica, “La superficie dei comuni, delle province e delle regioni italiane”
<<http://www.istat.it/it/archivio/82599>>
- ・d-maps.com <<http://d-maps.com/m/europa/italia/italie/italie36.gif>>

スペイン

- ・Instituto Nacional de Estadística, “Población, superficie y densidad por CCAA y provincias.”
<<http://www.ine.es/jaxi/menu.do?type=pcaxis&file=pcaxis&path=%2Ft43%2Fa011%2Fa1998%2Fdensidad%2F%2Fa2012>>
- ・Instituto Nacional de Estadística, “Cifras de Población a 1 de julio de 2013. Resultados provisionales.”
<<http://www.ine.es/jaxi/menu.do?type=pcaxis&path=/t20/p321/serie&file=pcaxis>>
- ・d-maps.com <<http://d-maps.com/m/europa/spain/espagne/espagne58.gif>>

スウェーデン

- ・Statistiska centralbyrån, *Statistisk årsbok för Sverige 2013*, pp.76-80.
<http://www.scb.se/statistik/_publikationer/OV0904_2013A01_BR_00_A01BR1301.pdf>
- ・d-maps.com <<http://d-maps.com/m/europa/suede/suede36.gif>>

ドイツ

- ・国際連合『世界人口年鑑2011』原書房, 2013, pp.290-291.
- ・Statistisches Bundesamt, “Kreisfreie Städte und Landkreise nach Fläche, Bevölkerung und Bevölkerungsdichte am 31.12.2012.”
<<https://www.destatis.de/DE/ZahlenFakten/LaenderRegionen/Regionales/Gemeindeverzeichnis/Administrativ/Aktuell/04Kreise.html>>
- ・d-maps.com <<http://d-maps.com/m/europa/germany/allemanne/allemanne36.gif>>

日本

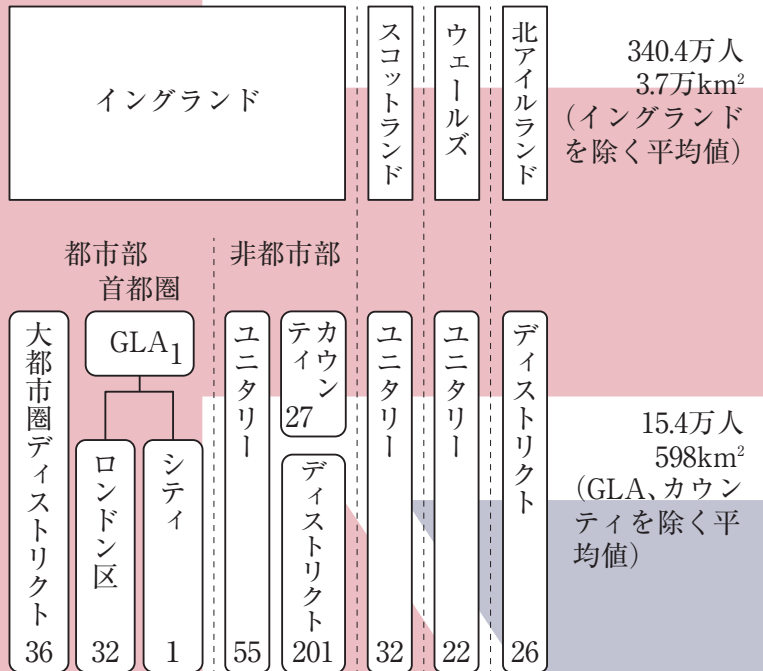
- ・世界地図 | SEKAICHIZU. <<http://www.sekaichizu.jp/>>

(国立国会図書館 調査及び立法考査局
行政法務課 井田敦彦・松田恵里)

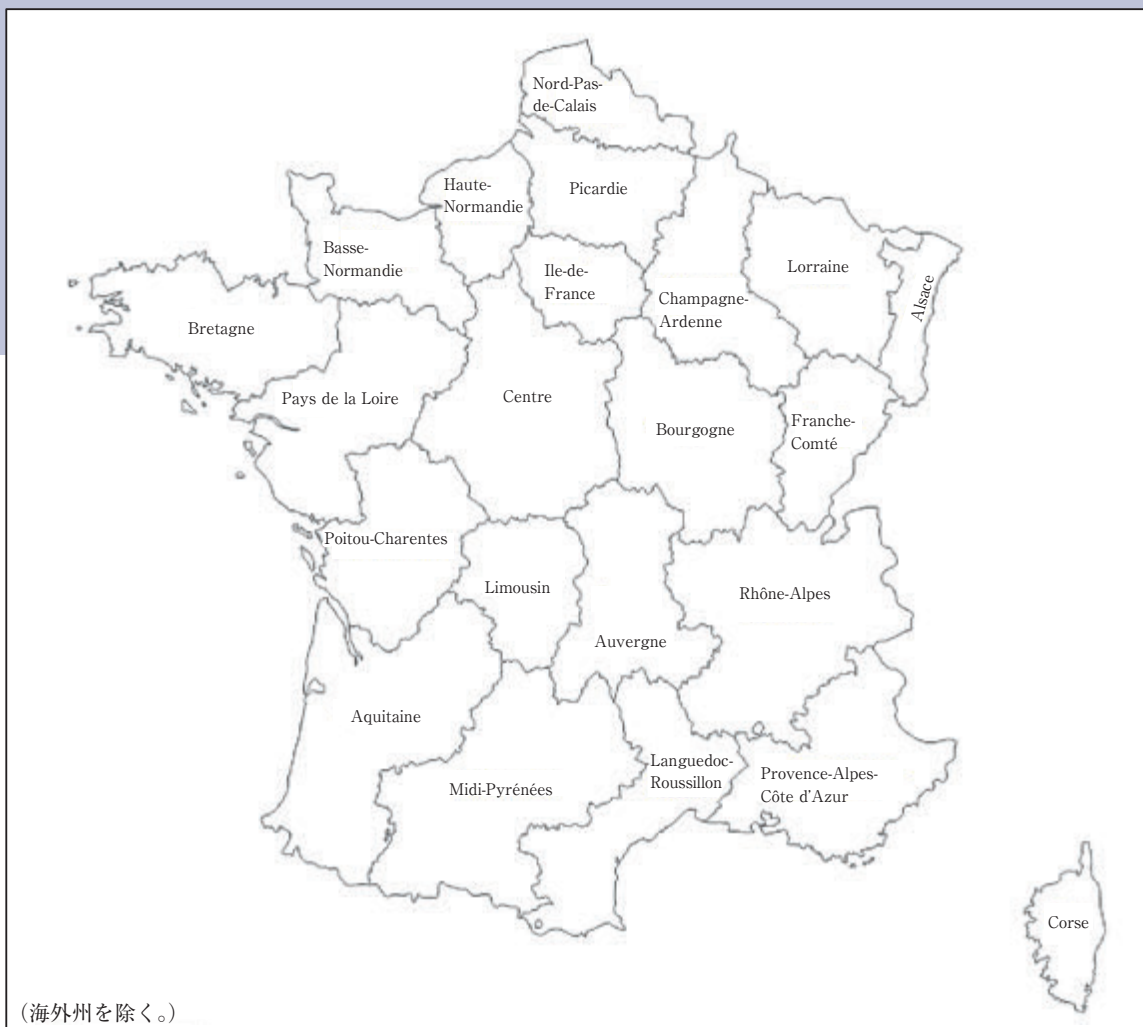
イギリス



人口 6244万人
 面積 24.2万km²
 GDP 2兆4292億ドル



フランス



レジオン (州)
26

249.7万人
2.4万km²

デパルトマン (県)
101

64.3万人
6,267km²

コミューン
36,767

1,766人
17km²

人口 6493万人
面積 63.3万km²
GDP 2兆7755億ドル

人口 (人)	コミューン数	全人口に占める小計 人口の比率 (%)
100,000以上	41	15.2
50,000~99,999	83	8.3
20,000~49,999	319	15.0
10,000~19,999	504	10.8
5,000~9,999	1,102	11.8
3,500~4,999	911	5.8
2,000~3,499	2,155	8.7
500~1,999	11,570	17.4
499以下	19,996	7.0

イタリア



人口 6074万人
 面積 30.1万km²
 GDP 2兆1959億ドル

レジオーネ (州) 303.7万人
 20 1.5万km²

プロヴィンチア (県) 55.7万人
 109 2,761km²

コムーネ 7,506人
 8,092 37km²

州		最大	最小
人口		970.4万人	12.7万人
面積		2.6万km ²	0.3万km ²
人口密度		422人/km ²	39人/km ²

県		最大	最小
人口		399.7万人	5.7万人
面積		0.7万km ²	213万km ²
人口密度		2,591人/km ²	31人/km ²

コムーネ		最大	最小
人口		261.7万人	30人
面積		1,287km ²	0.1km ²
人口密度		1.2万人/km ²	0.9人/km ²

スペイン



人口	4613万人	自治州	271.4万人
面積	50.6万km ²	17	3.0万km ²
GDP	1兆4782億ドル	プロビンシア (県)	92.3万人
		50	1.0万km ²
自治州	人口	最大	839.1万人
	面積	最小	31.6万人
	人口密度		0.5万km ²
			26人/km ²
		ムニシピオ	5,684人
		8,116	62km ²

スウェーデン



人口 945万人
面積 45.0万km²
GDP 5394億ドル

一部が移行



リージョン

ランスティング
(広域自治体)

レーン
(国の地方
行政区分)

20

47.3万人
2.3万km²

コミューン
(基礎自治体)

290

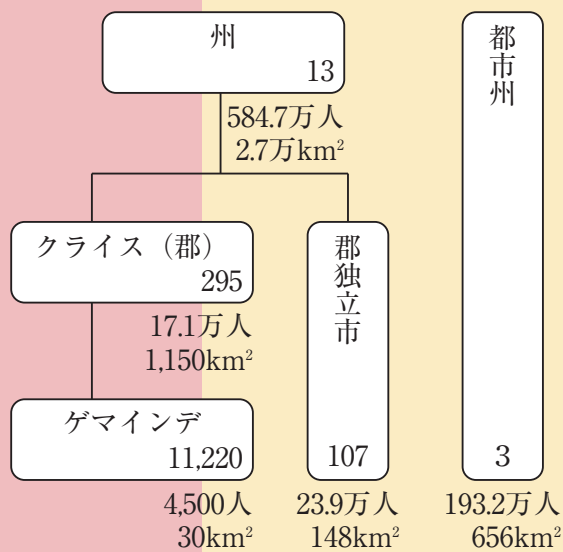
3.3万人
1,552km²

		最大	最小
レーン (≒ランスティング)	人口	209.1万人	5.7万人
	面積	9.7万km ²	0.3万km ²
	人口密度	321人/km ²	3人/km ²
コミューン	人口	86.4万人	0.2万人
	面積	1.9万km ²	8.7km ²
	人口密度	4,618人/km ²	0.2人/km ²

ドイツ



人口 8180万人
 面積 35.7万km²
 GDP 3兆6041億ドル



日本 (第28次地方制度調査会「道州制のあり方に関する答申」平成18年2月28日による区域例)

人口	1億2780万人
面積	37.8万km ²
GDP	5兆9047億ドル

9道州の場合	1420万人 4.2万km ²	都道府県 47	272万人 8,043km ²
11道州の場合	1162万人 3.4万km ²	市町村 1,719	7.4万人 220km ²
13道州の場合	983万人 2.9万km ²		



区域例-1 (9道州)



区域例-2 (11道州)



区域例-3 (13道州)