

# 一管区水路通報第 1 1 号

平成 2 2 年 3 月 1 9 日

第一管区海上保安本部

=====

第 1 1 5 項	北海道南岸	浦河港・三石漁港及び付近	補正図発行
第 1 1 6 項	北海道南岸	落石岬付近	霧信号所廃止(予告)
第 1 1 7 項	北海道南岸	花咲岬	霧信号所廃止(予告)
第 1 1 8 項	北海道南岸	納沙布岬	霧信号所廃止(予告)
第 1 1 9 項	北海道北岸	紋別港	養殖施設設置
第 1 2 0 項	北海道西岸	増毛港及び付近	小型船舶操縦訓練
第 1 2 1 項	北海道西岸	石狩湾港	掘下げ作業
第 1 2 2 項	北海道西岸	小樽港北方	霧信号所廃止(予告)
第 1 2 3 項	北海道西岸	江差港北方	魚礁設置作業
第 1 2 4 項	北海道西岸	江差港	灯台光達距離変更

=====

水路通報の内容については、インターネット及びFAXで入手出来ます。

インターネットアドレス <http://www1.kaiho.mlit.go.jp/KAN1/tuho/index.html>

FAX番号 0134-27-6190(ポーリングサービス)

一管区水路通報や水路図誌に関するお問い合わせは下記どうぞ。

=====

第一管区海上保安本部海洋情報部 監理課 情報係

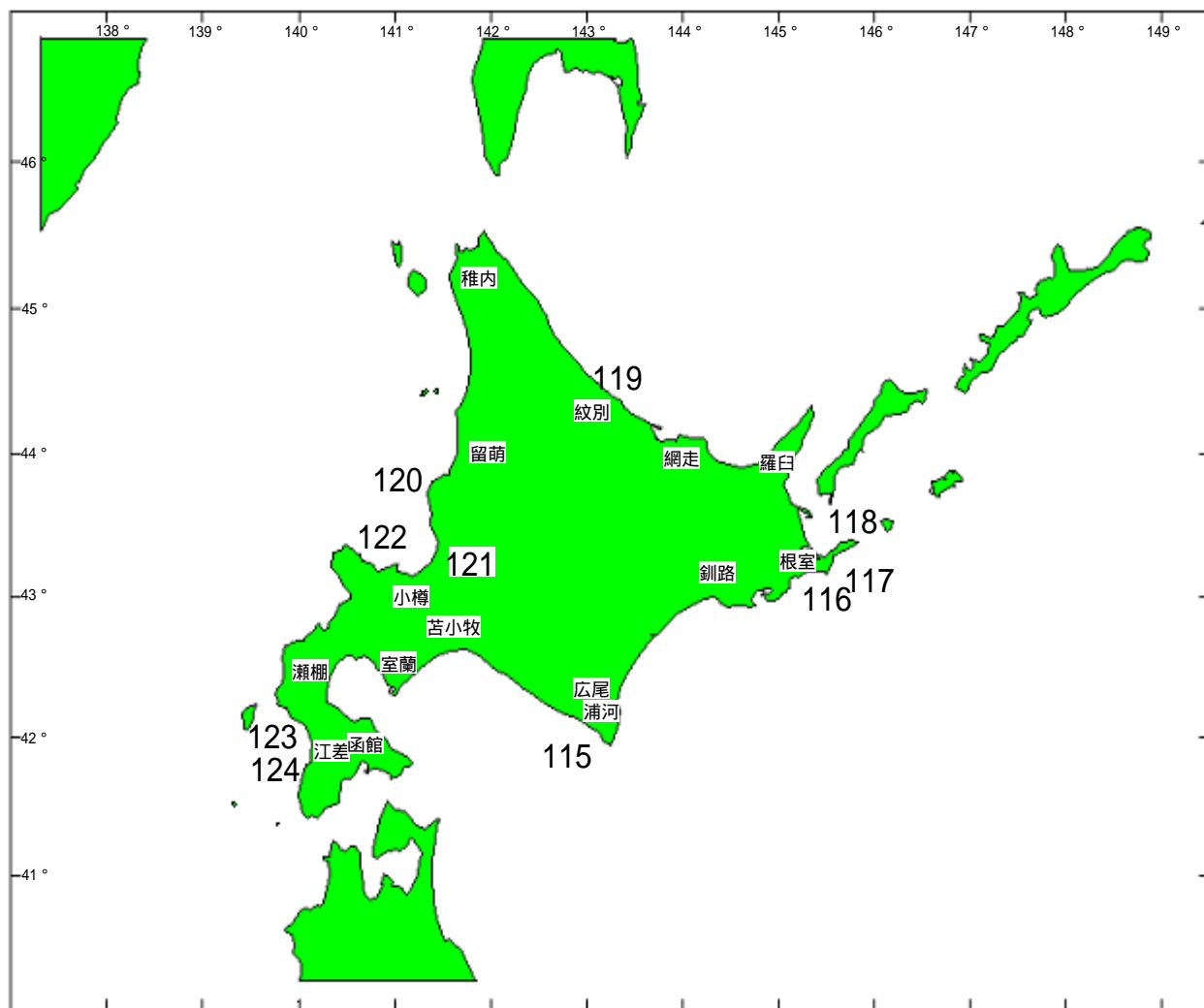
〒047-8560 小樽市港町 5 番 3 号小樽港湾合同庁舎(5階)

TEL(0134)27-0118(内線2515) FAX(0134)32-9301

メールアドレス [sodan1@jodc.go.jp](mailto:sodan1@jodc.go.jp)

=====

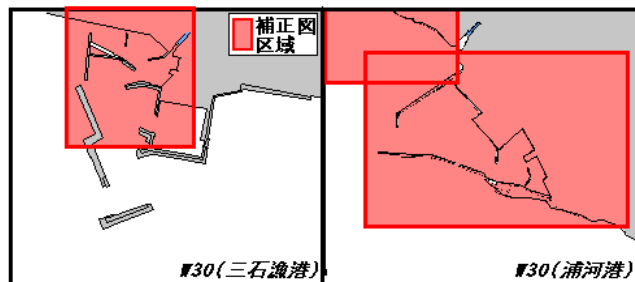
# 索引図



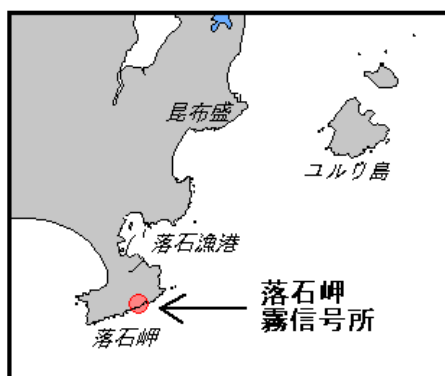
## 事項別索引

航路標識関係	-----	116、117、118、122 124
訓練・試験関係	-----	120
港湾施設関係	-----	121
漁業関係	-----	119、123
出版物関係	-----	115

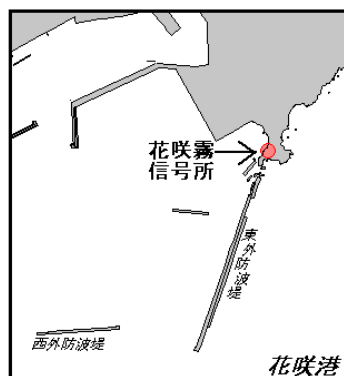
22年115項 北海道南岸 - 浦河港・三石漁港及び付近 補正図発行  
 水路通報により、補正図が発行された。  
 海上保安庁水路通報第10号388項  
 海 図 W 3 0 (浦河港、三石漁港)  
 出 所 海上保安庁海洋情報部



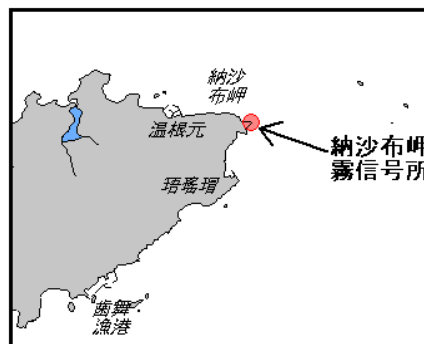
22年116項 北海道南岸 - 落石岬付近 霧信号所廃止(予告)  
 落石岬灯台(航路標識番号0147番)に付属された霧信号所は、廃止される。  
 廃止予定日 平成22年3月31日  
 位 置 43-09-52N 145-30-55E  
 海 図 W 2 5  
 参照書誌 4 1 1  
 出 所 第一管区海上保安本部交通部



22年117項 北海道南岸 - 花咲岬 霧信号所廃止(予告)  
 花咲灯台(航路標識番号0150番)に付属された霧信号所は、廃止される。  
 廃止予定日 平成22年3月31日  
 位 置 43-16-42N 145-35-19E  
 海 図 W 2 4 (花咲港)  
 参照書誌 4 1 1  
 出 所 第一管区海上保安本部交通部



22年118項 北海道南岸 - 納沙布岬 霧信号所廃止(予告)  
 納沙布岬灯台(航路標識番号0154番)に付属された霧信号所は、廃止される。  
 廃止予定日 平成22年3月31日  
 位 置 43-23-07N 145-49-01E  
 海 図 W 8  
 参照書誌 4 1 1  
 出 所 第一管区海上保安本部交通部



22年119項 北海道北岸 - 紋別港 養殖施設設置

下記区域に、養殖施設が設置される。

期 間 平成22年4月1日～6月20日

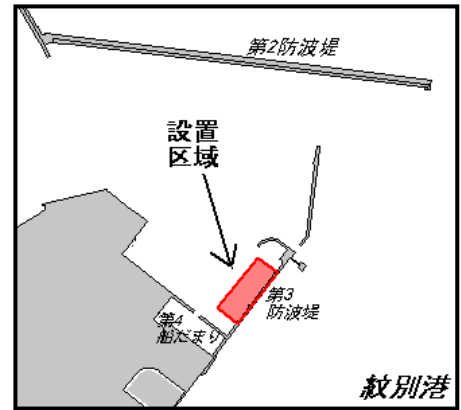
区 域 下記4地点を結ぶ線及び陸岸により囲まれる区域

- (1) 44-20-05.4N 143-22-40.2E(岸線上)
- (2) 44-20-07.4N 143-22-36.6E
- (3) 44-20-13.7N 143-22-43.5E
- (4) 44-20-11.8N 143-22-47.2E(岸線上)

備 考 赤旗付ポンデン及び黄色灯で設置区域を表示。

海 図 W 2 9 (紋別港)

出 所 紋別海上保安部



22年120項 北海道西岸 - 増毛港及び付近 小型船舶操縦訓練

下記区域で、小型船舶操縦訓練が実施される。

期 間 平成22年4月1日～8日 毎日0730～日没

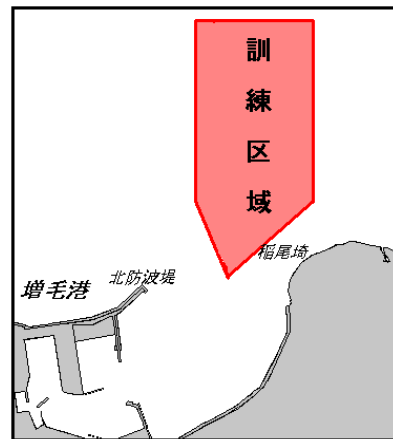
区 域 下記5地点により囲まれる区域

- (1) 43-51-46.5N 141-32-22.7E
- (2) 43-52-15.7N 141-32-22.7E
- (3) 43-52-15.7N 141-32-49.6E
- (4) 43-51-46.5N 141-32-49.6E
- (5) 43-51-34.4N 141-32-30.9E

備 考 区域内に浮標3基設置。

海 図 W 4 0 A (増毛港)

出 所 留萌海上保安部



22年121項 北海道西岸 - 石狩湾港 掘下げ作業

下記区域で、掘下げ作業が実施される。

期 間 平成22年4月1日～4月30日

区 域 下記4地点を結ぶ線及び陸岸により囲まれる区域

- (1) 43-12-30.6N 141-17-22.5E(岸線上)
- (2) 43-12-38.3N 141-17-20.2E
- (3) 43-12-47.7N 141-17-34.2E
- (4) 43-12-42.6N 141-17-40.5E(岸線上)

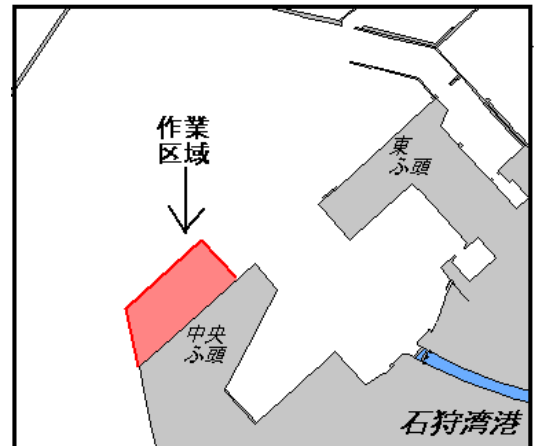
備 考 灯付浮標で作業区域を表示。

潜水作業中、国際信号旗「A」旗掲揚。

警戒船配備。

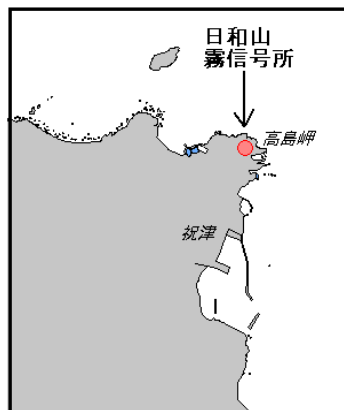
海 図 W 7

出 所 小樽海上保安部



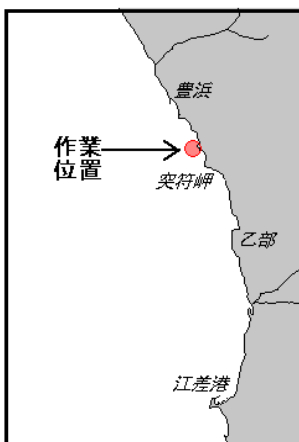
22年122項 北海道西岸 - 小樽港北方、高島岬 霧信号所廃止(予告)  
日和山灯台(航路標識番号0580番)に付属された霧信号所は、廃止される。

廃止予定日 平成22年3月31日  
位置 43-14-18N 141-00-57E  
海図 W5  
参照書誌 411  
出所 第一管区海上保安本部交通部



22年123項 北海道西岸 - 江差港北方突符岬付近 魚礁設置作業  
下記位置で、魚礁設置作業が実施される。

期間 平成22年3月25日～7月20日  
位置 42-01-07N 140-05-58E  
備考 乙部漁港で積出し作業あり。  
灯付浮標で作業位置を表示。  
警戒船配備。  
海図 W11  
出所 江差海上保安署



22年124項 北海道西岸 - 江差港 灯台光達距離変更  
一管区水路通報22年10号114項削除  
鷗島灯台(航路標識番号 0627番)の光達距離は、変更された。

位置 41-52-05N 140-06-50E  
光達距離 (変更前) 14海里  
(変更後) 17海里  
海図 W22(江差港)  
参照書誌 411  
出所 第一管区海上保安本部交通部

