

三管区水路通報第 28 号

平成 18 年 7 月 26 日

第三管区海上保安本部

第 5 2 5 項	本州東岸	常陸那珂港	航泊禁止
第 5 2 6 項	本州東岸	鹿島港及び付近	水路測量
第 5 2 7 項	本州東岸	鹿島灘東方	救難訓練
第 5 2 8 項	本州東岸	銚子港	救難訓練
第 5 2 9 項	本州東岸	銚子港	航泊禁止
第 5 3 0 項	本州南岸	相模湾至駿河湾	環境調査
第 5 3 1 項	本州南岸	相模湾	海象観測
第 5 3 2 項	本州南岸	遠州灘及び付近	救難訓練
第 5 3 3 項	東京湾	木更津港	航泊禁止
第 5 3 4 項	東京湾	千葉港、千葉航路	灯標補修工事
第 5 3 5 項	東京湾	千葉港、千葉区第 3 区	航泊禁止
第 5 3 6 項	東京湾	千葉港、千葉区第 4 区	海底波高計等撤去
第 5 3 7 項	東京湾	横須賀港、第 3 区及び第 5 区	航泊禁止
第 5 3 8 項	京浜港	東京区、第 2 区	標識灯等存在
第 5 3 9 項	京浜港	東京区、第 3 区	採泥作業
第 5 4 0 項	京浜港	横浜区、第 1 区	航泊禁止
第 5 4 1 項	京浜港	横浜区、第 5 区	航泊禁止
第 5 4 2 項	南方諸島	伊豆諸島東方	潜航調査
第 5 4 3 項	南方諸島	小笠原群島付近	水路測量
第 5 4 4 項	南方諸島	小笠原群島東方	射撃訓練
第 5 4 5 項			無線方位信号所廃止(予告)
第 5 4 6 項			ディファレンシャル GPS 局一時休止
第 5 4 7 項			海図改版
第 5 4 8 項	東京湾	第 3 海堡及び浦賀水道航路	潜水調査

水路通報インターネットアドレス

<http://www1.kaiho.mlit.go.jp/KAN3/tuho/index.html> (三管区水路通報を冊子形式で提供します)

<http://www1.kaiho.mlit.go.jp/TUHO/tuhouj.html> (全国の水路通報情報を提供します)

FAX 情報サービス (音声案内に従って操作してください)

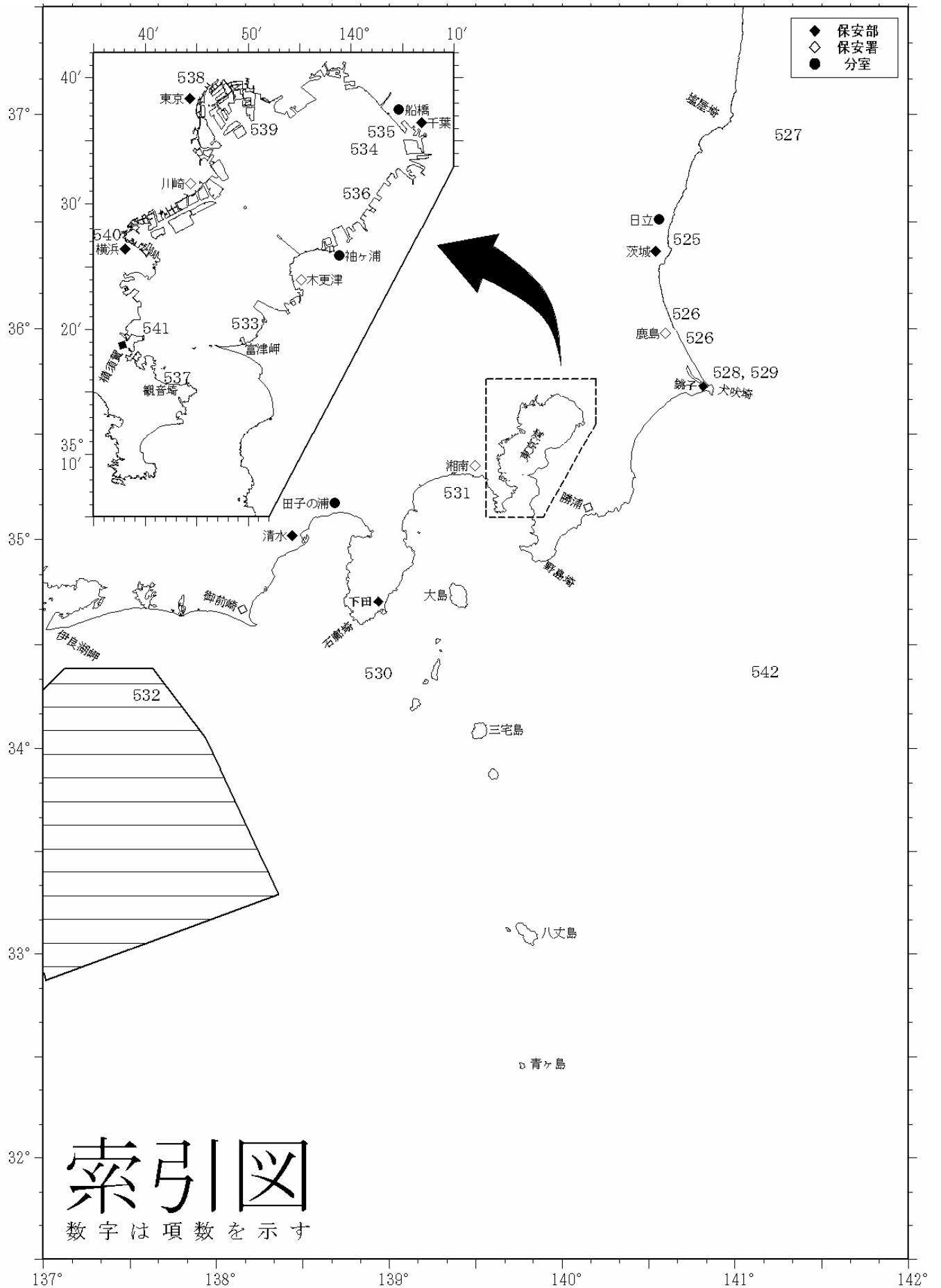
045-212-4597 (三管区水路通報・海洋速報、潮干狩りカレンダーを提供します)

三管区水路通報及び水路図誌に関する問い合わせ先

第三管区海上保安本部海洋情報部監理課情報係

〒231-8818 横浜市中区北仲通 5-57 横浜第二合同庁舎 20 階

TEL 045-211-4118(内線 2515) FAX 045-212-4597 E-Mail zushi3@jodc.go.jp



索引図

数字は項数を示す

18年525項 本州東岸 - 常陸那珂港 航泊禁止

「阿字ヶ浦花火大会」の開催に伴い、一般船舶の航泊が禁止される。

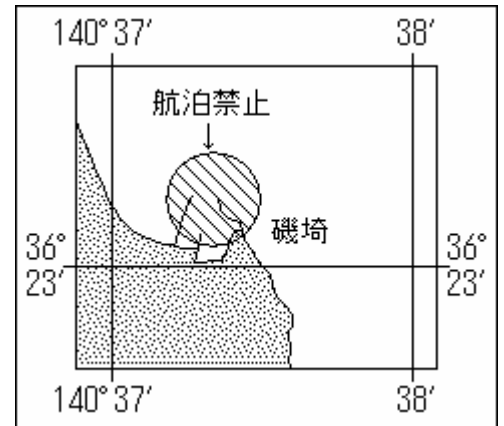
期 間 平成18年7月31日(予備日8月1日) 1900~大会終了まで(2030 予定)

区 域 36°23'10.7N 140°37'20.8E(常陸那珂港北防波堤灯台)を中心とする半径240mの円内

備 考 航泊禁止期間中、付近海域で警戒船及び巡視艇が警戒にあたるので、付近航行船舶は同船艇の指示に従うこと。

海 図 W1345

出 所 茨城海上保安部長公示第18-1号



18年526項 本州東岸 - 鹿島港及び付近 水路測量

作業船により水路測量が実施される。

期 間 平成18年7月28日~10月31日

区 域1 下記2地点間付近

(1) 35°04.8N 140°36.8E

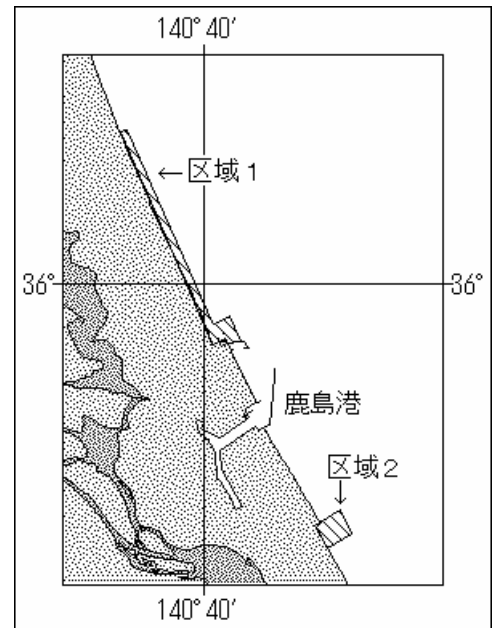
(2) 35°58.1N 140°40.3E

区 域2 35°52.2N 140°45.0E 付近

備 考 作業船には、「白紅白」の燕尾旗が掲揚される。

海 図 W1050

出 所 三本部海洋情報部



18年527項 本州東岸 - 鹿島灘東方 救難訓練

自衛隊航空機により、照明筒等を使用して救難訓練が実施される。

期 間 平成18年7月31日~8月3日、7日~10日、22日~24日、28日~31日 1745~2000

位 置 35°53'06N 141°15'09E 付近(予備位置 36°41'02N 141°14'06E 付近)

備 考 訓練中、上記位置付近にストロボライト付浮舟が配置される。

海 図 W1097

出 所 茨城海上保安部

18年528項 本州東岸 - 銚子港 救難訓練

航空機、巡視船艇等により、救難訓練が実施される。

期 間 平成18年8月4日 0900～1200

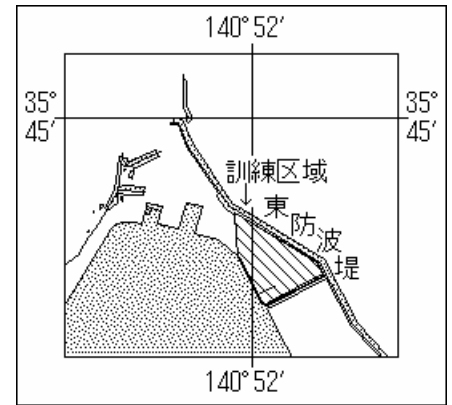
区 域 下記2地点を結ぶ線及び陸岸により囲まれる区域

(1) 35°44'28N 140°51'55E (岸線上)

(2) 35°44'38N 140°51'55E (防波堤上)

海 図 W85

出 所 銚子海上保安部



18年529項 本州東岸 - 銚子港 航泊禁止

銚子大橋東側において、「銚子みなとまつり花火大会」が開催されるため、一般船舶の航泊が禁止される。

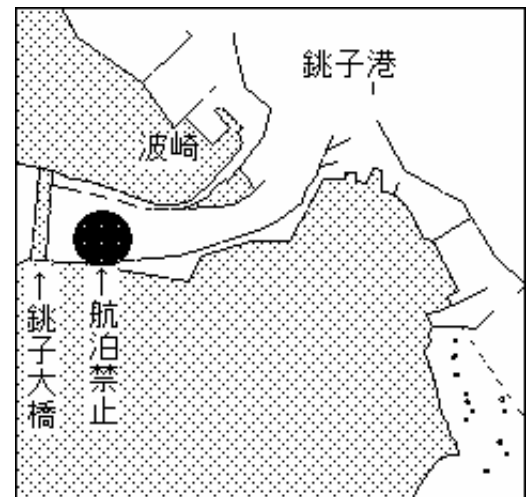
期 間 平成18年8月5日(予備日12日) 1900～2130

区 域 35°44'18N 140°49'50Eを中心とする半径300mの円内海面

備 考 警戒船が配備される。

海 図 W85

出 所 銚子海上保安部長公示第18-4



18年530項 本州南岸 - 相模湾至駿河湾 環境調査

学術研究船「淡青丸」(480トン)により、水質調査及び採水作業が実施される。

期 間 平成18年8月14日～18日

位 置 下記経緯度線により囲まれる区域のうち陸域を除く

(1) 33°50N

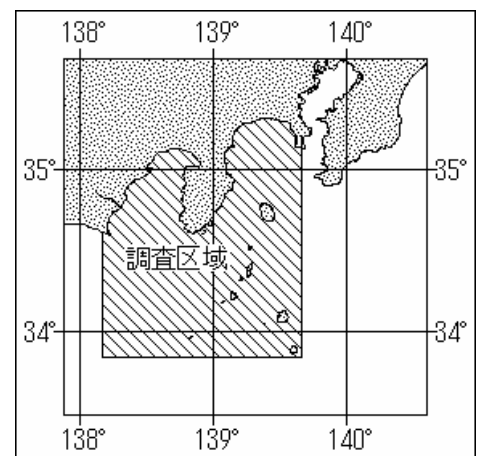
(2) 35°20N

(3) 138°10E

(4) 139°40E

海 図 W80 - W61B

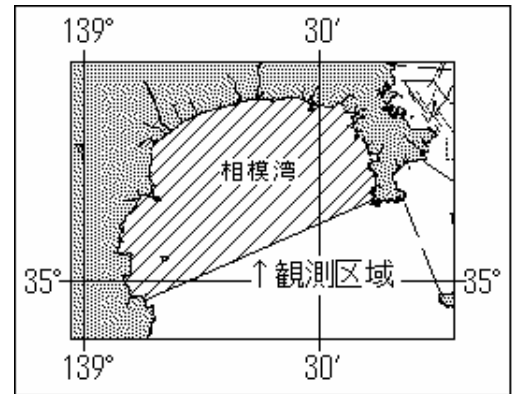
出 所 海洋研究開発機構



18年531項 本州南岸 - 相模湾 海象観測

測量船「はましお」(27トン)により、漂流ブイを投入して海象観測が実施される。

期 間 平成18年8月1日~3日
位 置 付図に示す2地点及び付近
備 考 測量船には「白紅白」の燕尾旗が掲揚される。
海 図 W1078
出 所 三本部海洋情報部



18年532項 本州南岸 - 遠州灘及び付近 救難訓練

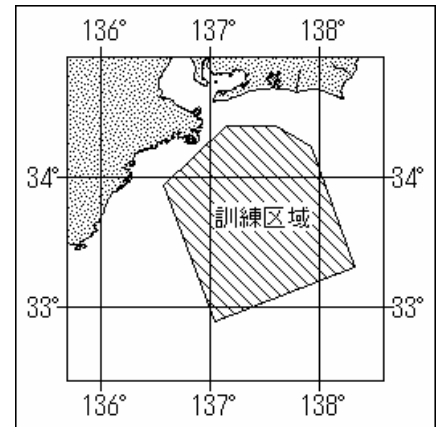
自衛隊航空機により、照明筒、マリンマーカー等を使用して救難訓練が実施される。

期 間 平成18年8月1日~3日、7日~10日、21日~24日、28日~31日 0900~2100
(予備日8月4日、11日、25日、9月1日)

区 域 下記6地点を結ぶ線により囲まれる区域

- (1) 34 23 23N 137 09 16E
- (2) 34 23 38N 137 36 11E
- (3) 34 13 54N 137 56 09E
- (4) 33 18 16N 138 20 06E
- (5) 32 52 48N 137 02 26E
- (6) 33 56 27N 136 34 01E

海 図 W61B
出 所 航空自衛隊救難教育隊



18年533項 東京湾 - 木更津港 航泊禁止

中の島周辺海域において、「木更津港まつり花火大会」の開催されるため、一般船舶の航泊が禁止される。

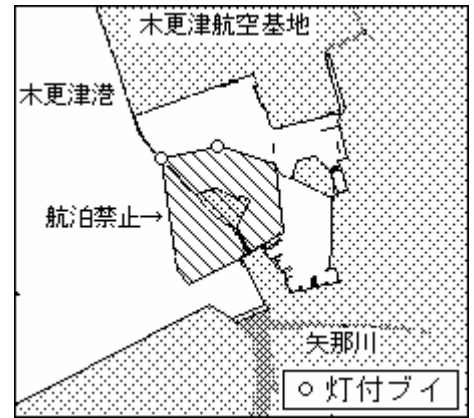
期 間 平成18年8月15日(予備日16日、17日)1900~打上げ終了時(2100予定)

区 域 下記7地点を結ぶ線及び陸岸により囲まれる海面

- (1) 35 22 58.0N 139 54 45.6E (岸線角)
- (2) 35 22 53.4N 139 54 34.4E
- (3) 35 22 56.5N 139 54 31.6E
- (4) 35 23 14.6N 139 54 29.0E
- (5) 35 23 17.1N 139 54 40.7E
- (6) 35 23 14.0N 139 54 52.1E (防波堤先端)
- (7) 35 23 02.6N 139 54 53.7E (防波堤先端)

備 考 警戒船が配備される。
区域表示用の灯付ブイが設置される。

海 図 W1067
出 所 木更津港長公示第18-1号



18年534項 東京湾 - 千葉港、千葉航路 灯標補修工事

下記灯標の補修工事が実施される。

期 間 平成18年8月2日、3日(予備日4日~11日) 日出~日没

標識名及び位置 千葉港第4号灯標(2234) 35°34.7'N 140°02.8'E(概位)

備 考 警戒船が配備される。
灯標に足場が組まれる。

海 図 W1086

出 所 千葉港長

18年535項 東京湾 - 千葉港、千葉区第3区 航泊禁止

千葉ポートパーク前面海域において、「千葉市民花火大会」が開催されるため、一般船舶の航泊が禁止される。

期 間 平成18年8月5日(予備日6日) 1915~2050

区 域 8地点を結ぶ線及び陸岸により囲まれる区域

(1) 35°35'51.9"N 140°05'27.6"E

(2) 35°35'55.3"N 140°05'24.9"E

(3) 35°35'59.3"N 140°05'24.1"E

(4) 35°36'03.2"N 140°05'25.3"E

(5) 35°36'06.6"N 140°05'28.1"E

(6) 35°36'08.7"N 140°05'32.3"E

(7) 35°36'12.6"N 140°05'49.5"E

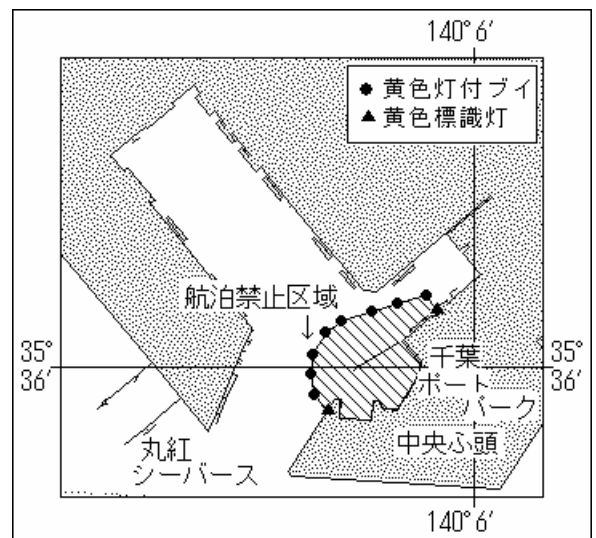
(8) 35°36'09.7"N 140°05'52.3"E

備 考 区域を示す黄色灯付ブイ及び黄色標識灯
が設置される。

警戒船が配備される。

海 図 W1086

出 所 千葉港長公示第18-4号



18年536項 東京湾 - 千葉港、千葉区第4区 海底波高計等撤去
出光興産第2 棧橋北西の海底波高計、灯付ブイ及び海底線は撤去されている。

(海底波高計及び灯付ブイ)

位置 (1) 35 29 52.6N 140 01 17.9E

(海底線)

位置 下記2地点を結ぶ線上付近

(2) 上記(1)地点

(3) 35 29 48.9N 140 01 19.3E

海図 W1087

出所 三本部海洋情報部

18年537項 東京湾 - 横須賀港、第3区及び第5区 航泊禁止

新港ふ頭及びうみかぜ公園前面海域において、「よこすか開国祭花火大会」が開催されるため、一般船舶の航泊が禁止される。

期間 平成18年8月5日(予備日6日)1900から花火打上げ終了まで(花火打上げ終了予定 2010)

区域1 下記位置を中心とする半径350mの円内海面

(1) 35 17 05N 139 40 58E

区域2 下記位置を中心とする半径350mの円内海面

(2) 35 16 56N 139 40 56E

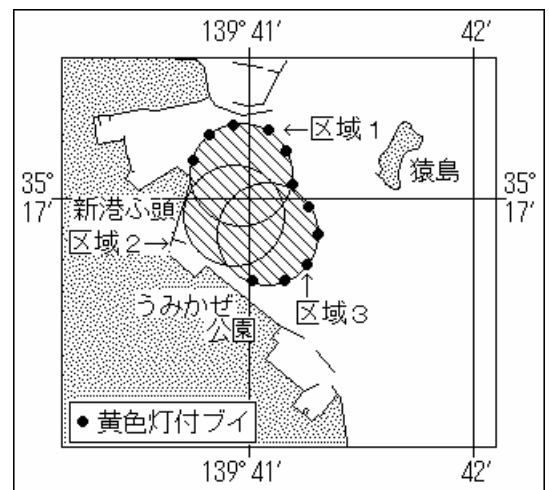
区域3 下記位置を中心とする半径350mの円内海面

(3) 35 16 52N 139 41 05E

備考 区域表示用に黄色灯付ブイ11基が設置される。
警戒船が配備される。

海図 W1083

出所 横須賀港長公示第18-1号



18年538項 京浜港 - 東京区、第2区 標識灯等存在

晴海棧橋南方に可航域の片側を示す3基の緑色灯付ブイが、付近の工事中の橋脚に白色標識が設置される。

(緑色灯付ブイ)

設置期間 平成18年7月28日～平成21年3月31日(予定)

位置 下記3地点

(1) 35°38'54.9"N 139°46'47.9"E

(2) 35°38'58.2"N 139°46'52.8"E

(3) 35°39'01.6"N 139°46'57.7"E

(白色標識灯)

設置期間 平成18年7月28日～平成20年12月26日(予定)

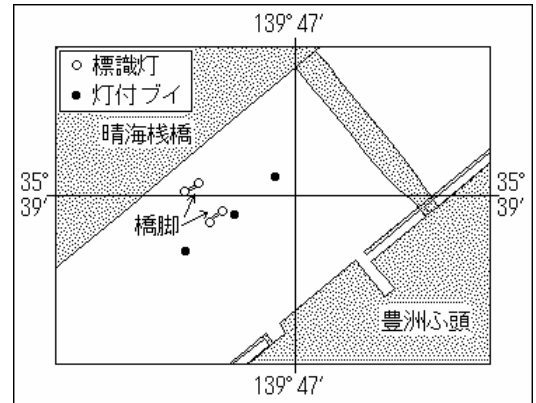
位置 下記2地点の橋脚の両端に各1基

(4) 35°39'01.0"N 139°46'48.0"E

(5) 35°38'57.6"N 139°46'51.2"E

海図 W1065

出所 東京海上保安部



18年539項 京浜港 - 東京区、第3区 採泥作業

中央防波堤内側埋立地北方において、作業船及び潜水士により、採泥作業が実施される。

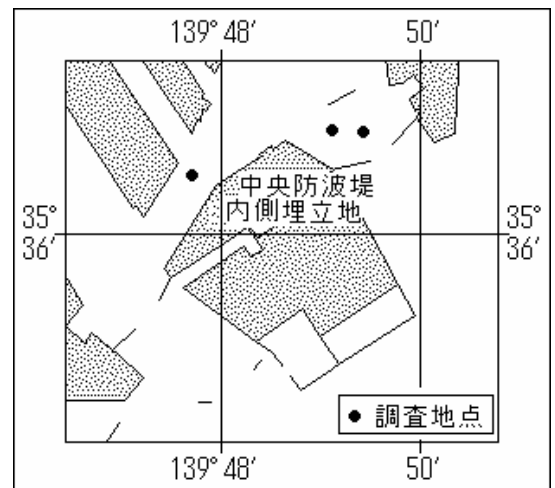
期間 平成18年8月12日(予備日13日～27日)日出～日没

区域 付図に示す3地点

備考 警戒船が配備される。

海図 W1065

出所 京浜港長



18年540項 京浜港 - 横浜区、第1区 航泊禁止

臨港パーク東方において、「神奈川新聞花火大会」が開催されるため、一般船舶の航泊が禁止される。

期 間 平成18年8月1日(予備日2日) 1845~2045

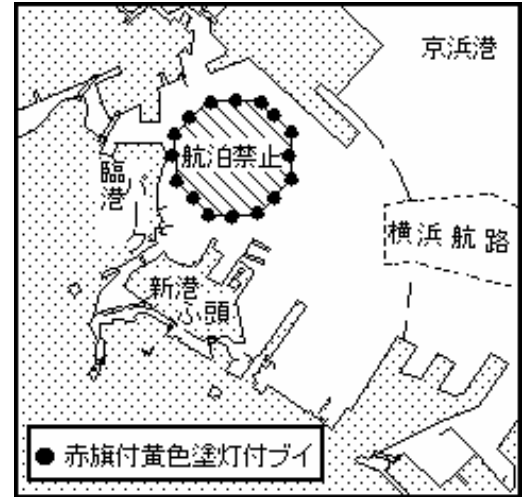
区 域 下記8地点を結ぶ線により囲まれる区域

- (1) 35 28 00.7N 139 38 45.7E
- (2) 35 27 53.2N 139 38 55.6E
- (3) 35 27 42.2N 139 38 56.1E
- (4) 35 27 34.1N 139 38 46.9E
- (5) 35 27 33.7N 139 38 33.4E
- (6) 35 27 41.2N 139 38 23.5E
- (7) 35 27 52.3N 139 38 23.1E
- (8) 35 28 00.3N 139 38 32.3E

備 考 区域表示用の赤旗及び黄色塗灯付ブイが
16基設置される。
警戒船が配備される。

海 図 W66

出 所 京浜港長公示第18-11号



18年541項 京浜港 - 横浜区、第5区 航泊禁止

八景島東側において、花火の打ち上げに伴い、一般船舶の航泊が禁止される。

期 間 平成18年7月29日、30日、8月5日、6日、11日~20日 2000~2100

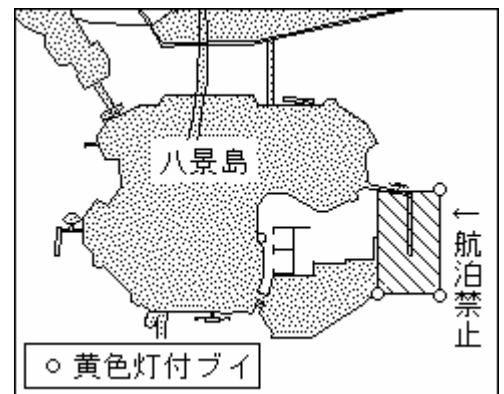
区 域 下記4地点を結ぶ線により囲まれる区域

- (1) 35 20 42.5N 139 39 01.5E
- (2) 35 20 05.0N 139 39 01.5E
- (3) 35 20 05.0N 139 38 56.0E
- (4) 35 20 42.5N 139 38 56.0E (岸線上)

備 考 区域表示用の点滅式黄色灯付ブイ3基が設置される。
警戒船が配備される。

海 図 W1083

出 所 京浜港長公示第18-10号



18年542項 南方諸島 - 伊豆諸島東方 潜航調査

深海調査研究船「かいいい」(4,628トン)及び無人探査機「かいこう7000」により、潜航調査が実施される。

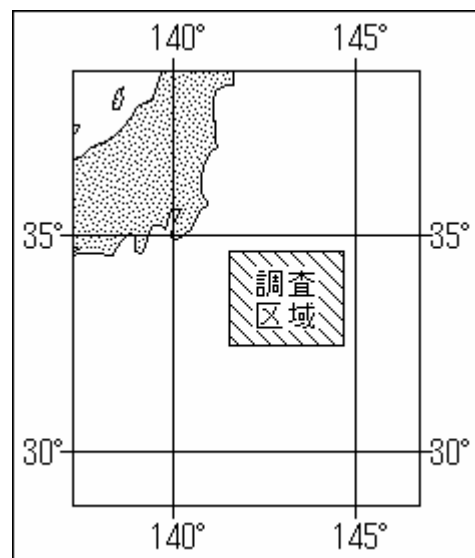
期 間 平成18年8月10日~16日

区 域 下記経緯度線により囲まれる区域

- (1) 32 30N
- (2) 34 40N
- (3) 141 30E
- (4) 144 40E

海 図 W825

出 所 海洋研究開発機構



18年543項 南方諸島 - 小笠原群島付近 水路測量

海洋調査船「かいよう」(3,176トン)により機器を曳航(長さ約600m)して水路測量が実施される。

期間 平成18年8月3日~30日

区域1 下記2地点を結ぶ線上付近
 (1) 29 27 00N 137 00 00E
 (2) 29 49 00N 138 44 00E

区域2 下記2地点を結ぶ線上付近
 (1) 28 25 00N 137 14 00E
 (2) 29 04 00N 138 42 00E

区域3 下記2地点を結ぶ線上付近
 (1) 25 37 56N 138 05 04E
 (2) 26 10 31N 144 00 11E

区域4 下記2地点を結ぶ線上付近
 (1) 21 24 00N 139 40 00E
 (2) 22 19 00N 141 20 00E

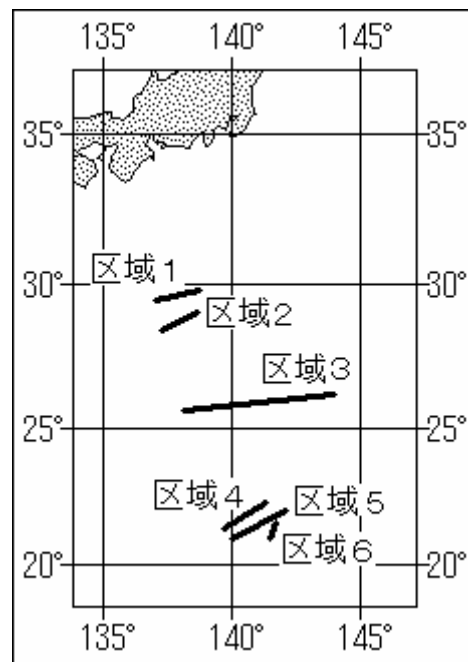
区域5 下記2地点を結ぶ線上付近
 (1) 20 58 00N 140 00 00E
 (2) 22 00 00N 142 08 00E

区域6 下記2地点を結ぶ線上付近
 (1) 20 59 00N 141 28 00E
 (2) 21 36 00N 141 42 00E

備考 海洋調査船には、「白紅白」の燕尾旗が掲揚される。

海図 W825

出所 三本部海洋情報部、海洋研究開発機構



18年544項 南方諸島 - 小笠原群島東方 射撃訓練

自衛艦により、射撃訓練が実施される。

期 間 平成18年8月1日～9月30日 0800～1800

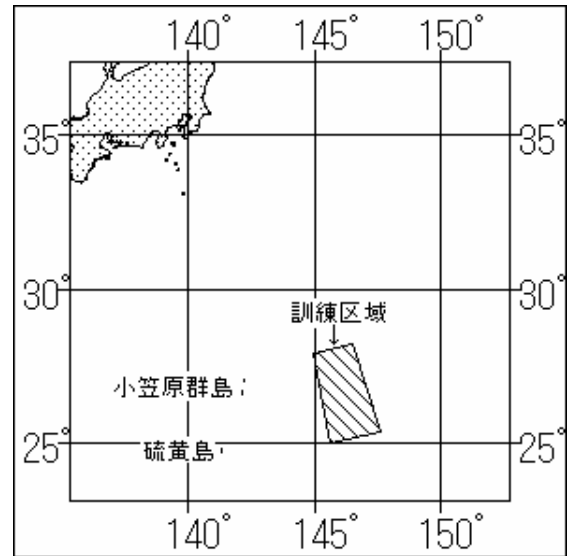
区 域 下記4地点を結ぶ線により囲まれる区域

- (1) 27°55'15N 144°57'48E
- (2) 28°15'15N 146°29'47E
- (3) 25°25'16N 147°37'47E
- (4) 25°00'16N 145°35'48E

備 考 訓練は、船舶等が存在しないことを確認しながら実施される。

海 図 W48

出 所 防衛庁海上幕僚監部



18年545項 無線方位信号所廃止(予告)

下記方位信号所(中波帯)は、廃止される予定である。

(犬吠埼無線方位信号所(9046))

位 置 34°42.4N 140°52.1E(概位)

廃止日 平成18年8月2日

備 考 上記信号所廃止に伴い、下記観測箇所の気象通報も廃止される。

- ・野島埼灯台
- ・犬吠埼灯台

(劔埼無線方位信号所(9053))

位 置 35°08.5N 139°40.5E(概位)

廃止日 平成18年8月8日

海 図 W57 - W1062 - W87

出 所 三本部交通部

18年546項 ディファレンシャルGPS局一時休止

三管区水路通報18年27号522項削除

下記ディファレンシャルGPS局は、一時業務が休止される。

- 名 称
- (1)犬吠埼ディファレンシャルGPS局
 - (2)劔埼ディファレンシャルGPS局
 - (3)八丈島ディファレンシャルGPS局

- 休止日時
- (1)平成18年8月2日 0900～1700
 - (2)平成18年8月8日 0900～1800
 - (3)平成18年8月22日 0900～1700

出 所 三本部交通部

18年547項 海図改版

番号	図名	刊行年月	図積	価格(税込)
W67	京浜港川崎	2006年7月	全	3,360円
W1061	東京湾北部	2006年7月	全	3,360円
W1065	京浜港東京	2006年7月	全	3,360円
W1088	千葉港葛南	2006年7月	全	3,360円
JP67	Keihin Ko Kawasaki	2006年7月	全	3,360円
JP1061	Northern Part of Tokyo Wan	2006年7月	全	3,360円
JP1065	Keihin Ko Tokyo	2006年7月	全	3,360円
JP1088	Chiba Ko Katsunan	2006年7月	全	3,360円

上記の改版に伴い、下記海図は廃版になりました。

W67	京浜港川崎	2004年3月
W1061	東京湾北部	2004年2月
W1065	京浜港東京	2004年2月
W1088	千葉港葛南	2004年1月
JP67	Keihin Ko Kawasaki	2004年9月
JP1061	Northern Part of Tokyo Wan	2004年9月
JP1065	Keihin Ko Tokyo	2004年3月
JP1088	Chiba Ko Katsunan	2004年2月

出所 海上保安庁水路通報18年29号(18.7.21)

18年548項 東京湾 - 第3海堡及び浦賀水道航路 潜水調査

潜水土による潜水調査が実施される。

期間 平成18年7月31日～8月2日(3日～6日) 日出～日没

区域 35-17-19N 139-44-20E 付近

備考 浦賀水道航路内に警戒船が配備される。

海図 W1081

出所 三本部交通部