

(県管理分)

H24 番号	関係地域 振興局	路線名	河川名	予想 される 事態	同左区域	同延長 (m)	代替路線名	備考
1	鹿児島	鹿児島吉田線	なし	落石	鹿児島市滝之神	350	なし	A
2	鹿児島	鹿児島吉田線	なし	崩土	鹿児島市本名町飯山～本吉田	2,000	なし	B
3	鹿児島	鹿児島吉田線	なし	落石 崩壊	鹿児島市本名	100	市道	B
4	鹿児島	指宿鹿児島インター線	なし	崩土	鹿児島市中山町	20	市道	A
5	鹿児島	鹿児島川辺線	なし	崩土	鹿児島市下福元町	5,750	なし	B
6	鹿児島	鹿児島加世田線(旧道)	なし	崩土	鹿児島市下福元町	2,000	なし	B
7	鹿児島	鹿児島加世田線(新道)	なし	落石	鹿児島市上福元町	2,000	なし	B
8	鹿児島	谷山知覧線	なし	落石	鹿児島市喜入瀬々串町	3,500	なし	B
9	鹿児島	谷山知覧線	なし	路肩決壊	鹿児島市喜入瀬々串町	60	なし	B
10	鹿児島	鹿児島蒲生線	なし	崩土	鹿児島市下田町～川上町	1,000	鹿児島吉田線 帯迫下田線	B
11	鹿児島	鹿児島蒲生線	なし	落石	鹿児島市宮之浦吉永～五反田	2,000	なし	A
12	鹿児島	桜島港黒神線	なし	落石	鹿児島市桜島白浜町～桜島口	11,700	なし	A
13	鹿児島	永吉入佐鹿児島線	なし	路肩決壊	鹿児島市春山町	300	なし	B
14	鹿児島	永吉入佐鹿児島線	なし	崩土	鹿児島市田上町～五ヶ別府町	4,000	なし	B
15	鹿児島	永吉入佐鹿児島線	城ヶ平トンネル	冠水	鹿児島市田上	50	なし	A
16	鹿児島	川内郡山線	なし	落石 崩土	鹿児島市郡山岳町	1,400	なし	B
17	鹿児島	川内郡山線	なし	落石	鹿児島市郡山町(常磐)	300	なし	B
18	鹿児島	伊集院蒲生溝辺線	なし	路肩決壊	鹿児島市本名町荒落～内之原	3,000	なし	A
19	鹿児島	伊集院蒲生溝辺線	なし	崩土	鹿児島市西俣町	100	なし	B
20	鹿児島	伊集院蒲生溝辺線	なし	落石	鹿児島市東俣町	1,000	小山田川田蒲生線 市道	A
21	鹿児島	小山田川田蒲生線	なし	崩土	鹿児島市花尾町	500	国道328号	B
22	鹿児島	小山田川田蒲生線	なし	落石	鹿児島市花尾町(旧郡山町厚地)	100	伊集院蒲生溝辺線 市道	B
23	鹿児島	鹿児島港下荒田線	鴨池トンネル	冠水	鹿児島市鴨池	110	鹿児島加世田線	A
24	鹿児島	玉取迫鹿児島港線	なし	崩壊	鹿児島市慈眼寺	20	市道	A
25	鹿児島	片泊大里港線	なし	落石	三島村片泊	5,000	なし	B
26	鹿児島	松元川辺線	なし	落石	鹿児島市平田町	500	なし	B
27	鹿児島	松元川辺線	なし	落石	鹿児島市平田町	100	なし	B
28	鹿児島(日置)	国道270号	江口海岸	高潮 落土	日置市東市来町江口～永山	2,500	なし	A
29	鹿児島(日置)	松元川辺線	なし	落石	日置市吹上町和田	2,400	鹿児島加世田線	B
30	鹿児島(日置)	松元川辺線	なし	崩土	日置市吹上町与倉	5,300	なし	B
31	鹿児島(日置)	郷戸市来線	八房川	落石	いちき串木野市舟川	2,700	山田湯之元停車場線	B
32	鹿児島(日置)	川内串木野線	なし	崩土	いちき串木野市荒川浜	3,800	なし	A
33	鹿児島(日置)	川内串木野線	なし	地滑り	いちき串木野市羽島	2,100	なし	A
34	鹿児島(日置)	仙名伊集院線	なし	地滑り 落石	日置市東市来町養母	3,000	川内郡山線	B
35	鹿児島(日置)	谷山伊作線	なし	崩土	日置市吹上町与倉	6,000	鹿児島加世田線	A
36	鹿児島(日置)	荒川川内線	なし	落石	いちき串木野市荒川(1)	150	国道3号	B
37	鹿児島(日置)	荒川川内線	荒川	崩土	いちき串木野市荒川(2)	400	国道3号	B
38	鹿児島(日置)	田之頭吹上線	小野川	落石	日置市吹上町田尻	1,600	永吉入佐鹿児島線	B
39	鹿児島(日置)	川内串木野線	なし	高潮	いちき串木野市白浜	300	なし	A
40	鹿児島(日置)	谷山伊作線	伊作川	冠水	日置市吹上町湯之浦(1)	200	なし	A
41	鹿児島(日置)	湯之浦伊作停車場線	湯之浦川	冠水	日置市吹上町湯之浦(2)	300	なし	B
42	南薩	国道226号	なし	落石	南さつま市加世田小湊	60	なし	A
43	南薩	国道226号	なし	落石	南さつま市大浦越路	400	なし	A
44	南薩	国道226号	なし	落石	南さつま市笠沙町仁王崎～山神	7,200	市道小浦黒瀬線	A
45	南薩	国道226号	野間池海岸	高潮	南さつま市笠沙町野間池	760	市道小浦黒瀬線	A
46	南薩	国道226号	なし	落石 崩土	南さつま市笠沙町山神～ 坊津町秋目・坊・栗野	29,300	車岳林道 秋目上津貫線 泊春日線	A
47	南薩	国道226号	泊川	冠水	南さつま市坊津町泊	100	市道一乗院線	A
48	南薩	国道226号	なし	落石 崩壊	南九州市額娃町鬼口	600	岩元開閘線 額娃宮ヶ浜線	A
49	南薩	国道270号	花渡川	冠水	枕崎市湯穴～金山	500	なし	A
50	南薩	国道270号	なし	落石	枕崎市金山～加世田市内山田	3,000	なし	A
51	南薩	国道270号	花渡川	冠水	南さつま市加世田久木野	300	なし	A
52	南薩	国道270号	加世田川	冠水	南さつま市津貫～内山田	1,000	なし	A
53	南薩	鹿児島川辺線	なし	落石 崩土	南九州市川辺町神殿	900	なし	B
54	南薩	鹿児島加世田線	なし	落石	南さつま市金峰町牛之河内	100	谷山伊作線	A
55	南薩	鹿児島加世田線	なし	路肩決壊	南さつま市金峰町大坂	200	谷山伊作線	A
56	南薩	鹿児島加世田線	なし	地すべり	南さつま市金峰町大坂	50	谷山伊作線	A
57	南薩	鹿児島加世田線	なし	落石	南さつま市金峰町中津野	250	谷山伊作線	A
58	南薩	谷山知覧線	なし	落石 崩土	南九州市知覧町郡～手蓑峠	1,200	なし	B
59	南薩	額娃川辺線	なし	崩土	南九州市知覧町郡	700	市道宮前線	B
60	南薩	知覧喜入線	なし	落石 崩土	南九州市知覧町瀬戸山～ニッ谷	1,300	なし	B
61	南薩	石垣加世田線	なし	落石	南九州市川辺町川原～中山田	1,200	なし	B
62	南薩	額娃宮ヶ浜線	なし	崩土	南九州市額娃町山下	1,000	国道226号 岩本開閘線	C
63	南薩	霜出川辺線	なし	落石 崩土	南九州市知覧町西元～川辺町高田	3,000	なし	B
64	南薩	打木谷白沢津線	なし	落石	南九州市川辺町打木谷～枕崎市茅野	1,300	なし	B
65	南薩	野間池港線	なし	落石 崩土	南さつま市笠沙町野間池	150	なし	A
66	南薩	寺ヶ崎坊線	なし	落石	南さつま市坊津町坊	100	なし	C
67	南薩	久志上津貫線	なし	落石 崩土	南さつま市坊津町久志～ 加世田磯間平	4,000	なし	B

(県管理分)

H24 番号	関係地域 振興局	路線名	河川名	予想 される 事態	同左区域	同延長 (m)	代替路線名	備考
68	南薩	秋目上津貫線	なし	落土	南さつま市坊津町秋目～加世田浦口	8,400	なし	B
69	南薩	久志大浦線	なし	落石 崩土	南さつま市坊津町上野～ 大浦町越路	4,500	なし	B
70	南薩	久志大浦線	大浦川	冠水	南さつま市大浦町三本松	550	なし	B
71	南薩	松園加世田線	なし	落石 崩土	南九州市市川辺町松園～南さつま市田之野	4,650	なし	B
72	南薩	松元川辺線	なし	落石 崩土	南九州市市川辺町神殿	3,000	なし	B
73	南薩	松元川辺線	なし	落土	南さつま市金峰町大坂阿久谷	3,800	なし	B
74	南薩	阿多川辺線	なし	落石 崩土	南九州市市川辺町佐々良	600	なし	B
75	南薩(指宿)	国道269号	なし	落石 崩壊	指宿市山川成川	2,900	国道226号 市道山神通線 市道山川小川線	A
76	南薩(指宿)	指宿鹿児島インター線	なし	落石	指宿市池田	2,700	国道226号 岩本開聞線	A
77	南薩(指宿)	岩本開聞線	なし	崩土	指宿市池田	100	国道226号	A
78	南薩(指宿)	頽娃宮ヶ浜線	なし	崩土	指宿市池田	600	国道226号 岩本開聞線	C
79	南薩(指宿)	下里湊宮ヶ浜線	なし	落石 崩壊	指宿市西方	70	国道226号 市道北町通線	C
80	南薩(指宿)	下里湊宮ヶ浜線	なし	落石 崩壊	指宿市西方	1,700	国道226号 市道北町通線	C
81	南薩(指宿)	下里湊宮ヶ浜線	なし	越波	指宿市西方海岸	500	国道226号 市道北町通線	C
82	南薩(指宿)	下里湊宮ヶ浜線	なし	越波	指宿市西方海岸	300	国道226号 市道北町通線	C
83	南薩(指宿)	東方池田線	なし	地すべり	指宿市新永吉	600	国道226号 岩本開聞線	C
84	南薩(指宿)	東方池田線	なし	崩土	指宿市池崎	20	国道226号 岩本開聞線	C
85	北薩	国道267号	川内川	冠水	薩摩川内市原田町	80	山崎川内線	A
86	北薩	国道267号	川内川	冠水	薩摩川内市中郷町	2,200	市道大小路中郷線	A
87	北薩	国道267号	なし	崩土 路肩決壊	さつま町求名瀬～上中福良	970	鶴田大口線	A
88	北薩	国道267号	なし	崩土	さつま町鶴田大角	120	鶴田大口線	A
89	北薩	国道267号	なし	路肩決壊	さつま町二渡須杭(1)	60	鶴田大口線	A
90	北薩	国道267号	なし	路肩決壊	さつま町二渡須杭(2)	60	鶴田大口線	A
91	北薩	国道328号	なし	落石 崩土	薩摩川内市入来町清浦～山之口	1,044	なし	A
92	北薩	国道328号	なし	路肩決壊	薩摩川内市入来町清浦	90	なし	A
93	北薩	国道328号	前川内川	路肩決壊	薩摩川内市入来町山之口	600	なし	A
94	北薩	国道328号	前川内川	路肩決壊	薩摩川内市入来町日ノ丸	490	なし	A
95	北薩	国道328号	なし	路肩決壊	さつま町平川～登尾	3,300	国道504号	A
96	北薩	国道504号	なし	路肩決壊	さつま町永野	100	なし	A
97	北薩	国道504号	なし	落石 崩土	さつま町求名黒鳥	90	国道267号	A
98	北薩	国道504号	なし	落石 崩土 路肩決壊	さつま町泊野高峯～堀切峠	2,540	国道328号	B
99	北薩	川内郡山線	なし	落石 崩土	薩摩川内市樋脇町大川内	1,950	国道328号	A
100	北薩	川内郡山線	隈之城川	冠水	薩摩川内市宮崎	130	川内加治木線	A
101	北薩	川内郡山線	隈之城川	冠水	薩摩川内市樋脇町大平	1,000	川内加治木線	A
102	北薩	川内郡山線	隈之城川	落石	薩摩川内市百次町百次	1,500	川内加治木線	A
103	北薩	串木野樋脇線	なし	崩土	薩摩川内市樋脇町野下(阿母峠)	2,600	川内郡山線 町道藤本野下線	B
104	北薩	川内加治木線	なし	落石	薩摩川内市樋脇町塔之原(1)	130	川内郡山線	A
105	北薩	川内加治木線	なし	落石	薩摩川内市樋脇町塔之原(2)	400	川内郡山線	A
106	北薩	川内加治木線	前川内川	落石 崩土	薩摩川内市祁答院町大坪	70	なし	A
107	北薩	川内加治木線	後川内川	路肩決壊	薩摩川内市入来町浦之名船越	90	宮之城加治木線	A
108	北薩	川内加治木線	なし	落石 崩土	薩摩川内市祁答院町大坪	30	宮之城加治木線	A
109	北薩	川内加治木線	後川内川	路肩決壊	薩摩川内市入来町原	70	なし	B
110	北薩	川内串木野線	なし	落石 崩土	薩摩川内市清水	100	なし	A
111	北薩	川内串木野線	川内川	落石 飛砂 堆積	薩摩川内市久見崎倉浦	2,500	京泊大小路線	B
112	北薩	川内串木野線	なし	落石 崩土	薩摩川内市寄田	400	なし	B
113	北薩	阿久根東郷線	なし	落石 土砂流入	薩摩川内市東郷町井川	1,000	なし	B
114	北薩	牧園薩摩線	なし	崩土	さつま町永野金山	50	国道504号	A
115	北薩	宮之城加治木線	前川内川	落石 崩土	薩摩川内市祁答院町上手	100	川内加治木線	A
116	北薩	宮之城加治木線	前川内川	落石	薩摩川内市祁答院町大坪	140	国道328号	A
117	北薩	仙名伊集院線	なし	崩土	薩摩川内市樋脇町藤本	700	串木野樋脇線 町道藤本野下線	B
118	北薩	川内祁答院線	なし	崩土	薩摩川内市永利町山田	100	川内加治木線 山崎川内線	B
119	北薩	川内祁答院線	平佐川	冠水	薩摩川内市鳥追町	50	山崎川内線	B

(県管理分)

H24 番号	関係地域 振興局	路線名	河川名	予想 される 事態	同左区域	同延長 (m)	代替路線名	備考
120	北薩	川内祁答院線	樋脇川	冠水	薩摩川内市樋脇町杉馬場	300	川内加治木線 市比野東郷線	B
121	北薩	川内祁答院線	前川内川	落石	薩摩川内市祁答院町下手	200	宮之城加治木線	C
122	北薩	市比野東郷線	なし	崩土	薩摩川内市中村町吉野山	200	山崎川内線 川内祁答院線	B
123	北薩	東郷西方港線	なし	崩土	薩摩川内市城上町岡	1,200	湯之元佐目野線	B
124	北薩	東郷西方港線	なし	崩土	薩摩川内市城上町下之段	600	国道3号	B
125	北薩	東郷西方港線	なし	落石	薩摩川内市田海	50	吉川川内線	B
126	北薩	東郷西方港線	なし	落石	薩摩川内市西方町白滝	650	吉川川内線	B
127	北薩	湯之元佐目野線	麦之浦川	冠水	薩摩川内市陽成町佐目野	700	東郷西方港線 吉川川内線	A
128	北薩	湯之元佐目野線	麦之浦川	路肩決壊	薩摩川内市四牧	30	東郷西方港線 吉川川内線	A
129	北薩	吉川川内線	なし	落石	薩摩川内市城上町～平原山	1,000	なし	B
130	北薩	吉川川内線	なし	落石	薩摩川内市城上町中間	100	東郷西方港線	B
131	北薩	吉川川内線	なし	落石	薩摩川内市高城	500	東郷西方港線	B
132	北薩	東郷山田宮之城線	なし	落石 崩土	薩摩川内市東郷町永山～古里	1,750	国道267号	B
133	北薩	東郷山田宮之城線	なし	崩土	薩摩川内市東郷町山ノ口	1,200	なし	B
134	北薩	下東郷阿久根線	なし	崩土	薩摩川内市城上町～宇都川路	6,000	国道3号	B
135	北薩	下山田帖佐線	前川内川	崩土	薩摩川内市祁答院町上方眼	2,130	川内加治木線 薩摩祁答院線	C
136	北薩	薩摩山崎停車場線	なし	落石 崩土	さつま町山崎	50	国道328号	C
137	北薩	山崎川内線	なし	落石 崩土	さつま町山崎荒瀬	170	国道267号 国道328号	A
138	北薩	薩摩祁答院線	後川内川	崩土 路肩決壊	薩摩川内市祁答院町瀧間～ 蘭牟田	4,190	宮之城加治木線	C
139	北薩	鶴田定之段線	なし	落石 崩土 路肩決壊	さつま町紫尾～ さつま町平川	6,290	国道328号	C
140	北薩	紫尾虎居線	夜星川	路肩決壊	さつま町柏原	420	国道328号	C
141	北薩	黒木新地線	なし	崩土	さつま町永野岩元(1)	80	薩摩祁答院線	C
142	北薩	鶴田大口線	川内川	落石 崩土	さつま町鶴田城内～ さつま町求名上狩宿	13,190	国道267号	C
143	北薩	久富木蘭牟田線	なし	崩土	薩摩川内市祁答院町蘭牟田	1,320	川内加治木線	C
144	北薩	宮之城祁答院線	なし	落石 崩土	さつま町舟木旭	1,170	宮之城加治木線	C
145	北薩	宮之城祁答院線	なし	崩土	薩摩川内市祁答院町川西	350	宮之城加治木線	C
146	北薩	堂山宮之城線	前川内川	落石 崩土	薩摩川内市祁答院町黒木～ さつま町広瀬飯屋原	1,200	下山田帖佐線 宮之城加治木線	C
147	北薩	堂山宮之城線	なし	落石 崩土 路肩決壊	薩摩川内市祁答院町矢立～浦	7,770	下山田帖佐線 宮之城加治木線	C
148	北薩(甌島)	桑之浦里港線	なし	崩土	薩摩川内市里町大林～ 上甌町中野	1,000	瀬上里線	A
149	北薩(甌島)	桑之浦里港線	なし	崩土	薩摩川内市上甌町瀬上	160	なし	A
150	北薩(甌島)	手打蘭牟田港線	なし	崩土	薩摩川内市下甌町芦浜～長浜	5,300	なし	B
151	北薩(甌島)	長浜手打港線	なし	崩土	薩摩川内市下甌町瀬々野浦～ 長浜	5,900	なし	B
152	北薩(甌島)	鹿島上甌線	なし	強風	薩摩川内市上甌町中甌～平良	1,800	なし	A
153	北薩(甌島)	鹿島上甌線	なし	越波	薩摩川内市上甌町中甌	900	なし	A
154	北薩(甌島)	瀬上里線	なし	崩土	薩摩川内市里町蘭上～ 上甌町瀬上	2,000	桑之浦里港線	B
155	北薩(出水)	国道328号	鍋野川	落石 崩土	出水市定之段～流合	5,000	なし	A
156	北薩(出水)	国道328号	鍋野川	落石	出水市今ノ木場	85	なし	A
157	北薩(出水)	国道389号	なし	強風	阿久根市黒之浜～東町瀬戸	520	なし	A
158	北薩(出水)	国道389号	なし	落石	阿久根市黒之浜	295	なし	A
159	北薩(出水)	国道389号	なし	落石 崩土	阿久根市橋之浦	180	なし	A
160	北薩(出水)	国道389号	なし	落石	長島町指江	620	なし	A
161	北薩(出水)	国道447号	なし	落石 崩土	出水市管境～上大川内	5,600	出水菱刈線	C
162	北薩(出水)	国道447号	なし	落石 崩土	出水市上大川内	5,300	出水菱刈線	B
163	北薩(出水)	国道504号	高尾野川	落石	出水市高尾野町中屋敷～堀切峠	9,900	国道328号	A
164	北薩(出水)	阿久根東郷線	なし	落石 崩土	出水市野田町上名	160	荒崎田代線	B
165	北薩(出水)	阿久根東郷線	なし	落石 崩土	阿久根市尾原～米次	2,400	なし	B
166	北薩(出水)	葛輪瀬戸線	なし	落石 崩土	長島町諸浦	35	なし	C
167	北薩(出水)	葛輪瀬戸線	なし	落石	長島町火ノ浦	200	なし	A
168	北薩(出水)	出水菱刈線	なし	落石 崩土	出水市白木川内	1,000	国道447号	C
169	北薩(出水)	出水菱刈線	なし	落石 崩土	出水市宇津良	4,600	国道447号	B
170	北薩(出水)	水俣出水線	なし	落石	出水市芭蕉	4,000	国道447号 湯出大口線	B
171	北薩(出水)	下東郷阿久根線	なし	落石 崩土	阿久根市本之牟礼～弓木野	5,630	なし	B
172	北薩(出水)	下東郷阿久根線	鉄道橋下	冠水	阿久根市波留	30	なし	B
173	北薩(出水)	荒崎黒之浜港線	なし	落石	阿久根市大漕	2,000	脇本荘線	C

(県管理分)

H24 番号	関係地域 振興局	路線名	河川名	予想 される 事態	同左区域	同延長 (m)	代替路線名	備考
174	北薩(出水)	荒崎黒之浜港線	なし	落石	阿久根市八郷	1,000	脇本荘線	C
175	北薩(出水)	長島宮之浦港線	なし	落石	長島町指江	500	なし	A
176	北薩(出水)	長島宮之浦港線	なし	崩土	長島町平尾	30	なし	C
177	北薩(出水)	長島宮之浦港線	なし	落石	長島町鷹巣	100	なし	C
178	北薩(出水)	鶴田定之段線	なし	路肩決壊	出水市定之段	3,757	国道328号	C
179	始良・伊佐	大川原小村線	長谷川	路肩決壊	霧島市国分内野々	300	なし	A
180	始良・伊佐	大川原小村線	長谷川	落石	霧島市国分渡瀬	60	なし	A
181	始良・伊佐	国道223号	天降川	落石	霧島市隼人町妙見	400	隼人溝辺線	A
182	始良・伊佐	国道223号	天降川	落石	霧島市隼人町妙見	100	隼人溝辺線	A
183	始良・伊佐	国道504号	なし	落石 崩土	霧島市隼人町西光寺	300	市道木之房上野線	A
184	始良・伊佐	都城隼人線	手籠川	落石	霧島市国分重久	600	市道道場口春山線	A
185	始良・伊佐	川内加治木線	なし	落石	始良市蒲生町西浦	1,000	なし	A
186	始良・伊佐	川内加治木線	なし	落石	始良市蒲生町西浦	300	なし	A
187	始良・伊佐	栗野加治木線	なし	落石 崩土	始良市加治木町石野	100	なし	A
188	始良・伊佐	栗野加治木線	なし	落石 崩土	始良市加治木町布越	50	なし	A
189	始良・伊佐	国分霧島線	なし	落石 崩土	霧島市霧島永水	200	なし	A
190	始良・伊佐	下手山田帖佐線	なし	崩土	始良市蒲生町漆上	1,000	川内加治木線 宮之城加治木線	B
191	始良・伊佐	下手山田帖佐線	なし	路肩決壊	始良市木津志菅野	300	川内加治木線	B
192	始良・伊佐	下手山田帖佐線	なし	崩土	始良市寺師山元	500	十三谷重富線	B
193	始良・伊佐	下手山田帖佐線	なし	路肩決壊	始良市上名	200	十三谷重富線	B
194	始良・伊佐	十三谷重富線	なし	落石 崩土	始良市中甕	100	なし	B
195	始良・伊佐	浦蒲生線	別府川	落石	始良市蒲生町米丸	1,000	なし	C
196	始良・伊佐	浦蒲生線	なし	落石	始良市蒲生町米丸	200	川内加治木線	C
197	始良・伊佐	浦蒲生線	別府川	冠水	始良市蒲生町米丸	200	下手山田帖佐線	C
198	始良・伊佐	浦蒲生線	別府川	落石 崩土	始良市蒲生町漆	300	下手山田帖佐線	C
199	始良・伊佐	北永野田小浜線	なし	落石 落土	霧島市国分川原毛梨野	500	都城隼人線	C
200	始良・伊佐	日当山敷根線	なし	落石	霧島市国分敷根	500	国道10号 国道220号	B
201	始良・伊佐	崎森隼人線	なし	落石	霧島市隼人町朝日	250	市道木之房上野線	C
202	始良・伊佐	豊後迫隼人線	霧島川	落石	霧島市隼人町小鹿野	1,000	なし	B
203	始良・伊佐	隼人溝辺線	なし	落石	霧島市隼人町表木山	160	国道223号	C
204	始良・伊佐	比曾木野福山港線	なし	落石 落土	霧島市福山町上之茶屋	1,000	国道10号	B
205	始良・伊佐	比曾木野福山港線	なし	落石 落土	霧島市福山町上之茶屋	60	国道10号	B
206	始良・伊佐	比曾木野福山港線	なし	落石 落土	霧島市福山町上之茶屋	300	国道10号	B
207	始良・伊佐	比曾木野福山港線	なし	路肩決壊	霧島市福山町福山	150	国道10号	B
208	始良・伊佐	大川原小村線	長谷川	落石 落土	霧島市国分川内渡瀬	500	国道10号 市道	A
209	始良・伊佐	大川原小村線	長谷川	落石	霧島市国分川内渡瀬	200	国道10号 市道	C
210	始良・伊佐	大川原小村線	なし	路肩決壊	霧島市国分川内渡瀬	100	市道	B
211	始良・伊佐	大川原小村線	長谷川	落石	霧島市国分川内野坂	100	国道10号 市道	B
212	始良・伊佐	大川原小村線	なし	落石 落土	霧島市国分川内見帰	150	国道10号	B
213	始良・伊佐(湧水)	国道223号	天降川	冠水	霧島市牧園町安楽	870	犬飼霧島神宮停車場線	A
214	始良・伊佐(湧水)	国道223号	天降川	落石	霧島市牧園町塩浸	1,250	犬飼霧島神宮停車場線	A
215	始良・伊佐(湧水)	国道223号	なし	落石	霧島市牧園町丸尾	500	広域農道 牧場横瀬線	A
216	始良・伊佐(湧水)	国道268号	川内川	冠水	湧水町田尾原	1,000	菱刈横川線	A
217	始良・伊佐(湧水)	国道268号	川内川	冠水	湧水町川添	4,300	九州縦貫道	A
218	始良・伊佐(湧水)	国道504号	なし	崩土	霧島市横川町野坂	2,600	市道	A
219	始良・伊佐(湧水)	小林えびの高原牧園線	なし	落石 積雪	霧島市牧園町新床	9,000	なし	A
220	始良・伊佐(湧水)	小林えびの高原牧園線	なし	噴気流	霧島市牧園町丸尾	500	なし	A
221	始良・伊佐(湧水)	小林えびの高原牧園線	なし	落石	霧島市牧園町丸尾	400	なし	A
222	始良・伊佐(湧水)	牧園薩摩線	鉄道橋下	冠水	霧島市横川町中ノ	80	なし	B
223	始良・伊佐(湧水)	栗野加治木線	川内川	冠水	湧水町木場	400	町道	A
224	始良・伊佐(湧水)	木場吉松えびの線	川内川	冠水	湧水町中野	200	国道268号	A
225	始良・伊佐(湧水)	木場吉松えびの線	なし	落石	湧水町北方	200	国道268号	C
226	始良・伊佐(湧水)	栗野停車場えびの高原線	なし	落石	湧水町日添	4,000	なし	B
227	始良・伊佐(湧水)	栗野停車場えびの高原線	なし	落石	湧水町栗野岳	200	町道	C
228	始良・伊佐(湧水)	霧島公園小林線	なし	落石 積雪	霧島市牧園町新湯	6,800	市道	A
229	始良・伊佐(湧水)	幸田栗野線	綿打川	冠水	湧水町米永	200	町道	A
230	始良・伊佐(湧水)	犬飼霧島神宮停車場線	中津川	冠水	霧島市牧園町中津川	200	なし	A
231	始良・伊佐(湧水)	犬飼霧島神宮停車場線	なし	落石	霧島市牧園町犬飼	1,500	国道223号	A
232	始良・伊佐(湧水)	犬飼霧島神宮停車場線	なし	落石	霧島市霧島川北	200	市道川原田本池線	B
233	始良・伊佐(湧水)	川西菱刈線	なし	落石	湧水町川西	2,500	町道	B
234	始良・伊佐(伊佐)	国道267号	なし	落石 崩土	伊佐市大口笹野	100	なし	A
235	始良・伊佐(伊佐)	国道267号	川内川	冠水	伊佐市大口下殿	400	なし	A

(県管分)

H24 番号	関係地域 振興局	路線名	河川名	予想 される 事態	同左区域	同延長 (m)	代替路線名	備考
236	始良・伊佐(伊佐)	国道267号	なし	落石 崩土	伊佐市大口針持	3,200	県道・市道	A
237	始良・伊佐(伊佐)	国道268号	なし	落石 崩土	伊佐市大口大境	1,000	なし	A
238	始良・伊佐(伊佐)	国道268号	なし	落石 崩土	伊佐市大口山野	500	なし	A
239	始良・伊佐(伊佐)	国道268号	なし	落石 崩土	伊佐市大口里	200	市道	A
240	始良・伊佐(伊佐)	国道268号	水之手川 市山川	冠水	伊佐市大口原田	500	なし	A
241	始良・伊佐(伊佐)	国道268号	なし	落石 崩土	伊佐市菱刈湯之尾	1,800	一部市道あり	A
242	始良・伊佐(伊佐)	国道447号	なし	落石 崩土	伊佐市大口青木	6,700	なし	B
243	始良・伊佐(伊佐)	国道447号	白木川	冠水	伊佐市大口白木	400	出水菱刈線	A
244	始良・伊佐(伊佐)	国道447号	なし	落石 崩土	伊佐市大口白木	6,000	出水菱刈線	A
245	始良・伊佐(伊佐)	人吉水俣線	なし	落石 崩土	伊佐市大口布計	4,000	なし	C
246	始良・伊佐(伊佐)	出水菱刈線	なし	落石 崩土	伊佐市大口田代	4,100	国道447号 湯出大口線	B
247	始良・伊佐(伊佐)	出水菱刈線	宮人川	冠水	伊佐市大口宮人	200	国道447号	B
248	始良・伊佐(伊佐)	出水菱刈線	白木川	冠水	伊佐市大口下殿	300	国道447号	B
249	始良・伊佐(伊佐)	出水菱刈線	羽月川	冠水	伊佐市大口堂崎	300	なし	B
250	始良・伊佐(伊佐)	湯出大口線	平出水川	冠水	伊佐市大口平出水	300	国道447号 出水菱刈線	C
251	始良・伊佐(伊佐)	湯出大口線	なし	落石 崩土	伊佐市大口木原野	4,100	国道447号 出水菱刈線	C
252	始良・伊佐(伊佐)	鶴田大口線	川内川	落石 崩土	伊佐市大口深川	5,200	なし	B
253	始良・伊佐(伊佐)	鶴田大口線	川内川	路肩決壊	伊佐市大口曾木	100	市道	B
254	始良・伊佐(伊佐)	布計山野線	なし	落石 崩土	伊佐市大口布計	9,200	一部市道あり	B
255	始良・伊佐(伊佐)	川西菱刈線	なし	落石 崩土	伊佐市菱刈五色	2,800	なし	C
256	始良・伊佐(伊佐)	川西菱刈線	なし	落石 崩土	伊佐市菱刈麓	100	市道	B
257	大隅	国道269号	なし	落石 崩土	南大隅町佐多伊座敷～浮津	2,700	鹿屋吾平佐多線	A
258	大隅	国道269号	なし	落石 崩土	南大隅町根占石走～大川	1,000	鹿屋吾平佐多線	A
259	大隅	国道269号	なし	落石 崩土	錦江町城ヶ崎	1,100	鹿屋吾平佐多線	A
260	大隅	国道269号	なし	落石 崩土	錦江町神川～鹿屋市浜田	6,000	鹿屋吾平佐多線	A
261	大隅	国道269号	なし	路肩決壊	鹿屋市野里	20	鹿屋環状線 鹿屋高山串良線	A
262	大隅	国道269号	なし	崩土	鹿屋市串良町生栗須	100	黒石串良線	A
263	大隅	国道269号	なし	崩土	鹿屋市串良町立小野	100	黒石串良線	A
264	大隅	国道448号	なし	落石	錦江町城元	1,500	池田根占線	A
265	大隅	国道448号	なし	崩土	肝付町船間～五郎ヶ元	5,500	内之浦佐多線	B
266	大隅	国道448号	なし	路肩決壊	肝付町川口	4,000	内之浦佐多線	B
267	大隅	国道448号	なし	崩土	肝付町北方～垂水	2,000	神之内川内之浦線	A
268	大隅	国道448号	なし	落石 崩土	肝付町小串～飯ヶ谷	6,900	なし	A
269	大隅	国道448号	なし	落石 崩土 越波	肝付町飯ヶ谷～波見	6,000	神之内川内之浦線	A
270	大隅	国道448号	塩入川	冠水	東串良町柏原	400	なし	A
271	大隅	国道504号	なし	崩土	鹿屋市祓川	960	国道269号 高隈串良線	B
272	大隅	国道504号	なし	崩土	鹿屋市高隈	300	高隈内ヶ迫線	B
273	大隅	国道504号	なし	崩土	鹿屋市輝北町坂下	400	大崎輝北線	B
274	大隅	国道504号	なし	路肩決壊 崩土	鹿屋市輝北町宮園	500	垂水南之郷線 仮谷宮園線	B
275	大隅	国道504号	なし	路肩決壊	鹿屋市輝北町市成	30	垂水南之郷線 荻迫山線	B
276	大隅	大崎輝北線	なし	落石	鹿屋市輝北町竹下	29	高隈内ヶ迫線	B
277	大隅	鹿屋吾平佐多線	船間海岸	高潮	鹿屋市古江～船間	700	国道220号	C
278	大隅	鹿屋吾平佐多線	荒平塩屋	高潮	鹿屋市高須～天神	3,100	国道220号 国道269号	B
279	大隅	鹿屋吾平佐多線	なし	崩土	鹿屋市古江～高須	6,700	国道220号 国道269号	A
280	大隅	鹿屋吾平佐多線	始良川	冠水	鹿屋市吾平町麓	880	なし	A
281	大隅	鹿屋吾平佐多線	なし	崩土 路肩決壊	錦江町半ヶ石～長谷	4,000	池田根占線	A
282	大隅	鹿屋吾平佐多線	なし	落石 路肩決壊	南大隅町佐多西方	3,600	なし	A
283	大隅	鹿屋吾平佐多線	なし	落石 崩土	南大隅町根占大竹野～佐多大中尾	4,000	国道269号	B
284	大隅	鹿屋吾平佐多線	なし	路肩欠壊	南大隅町佐多伊座敷	80	内之浦佐多線 浜尻馬込線	C

(県管理分)

H24 番号	関係地域 振興局	路線名	河川名	予想 される 事態	同左区域	同延長 (m)	代替路線名	備考
285	大隅	鹿屋吾平佐多線	なし	落石 越波	南大隅町佐多竹之浦	1,500	なし	B
286	大隅	垂水南之郷線	なし	崩土 路肩決壊	垂水市田紳～七ツ谷	12,000	なし	A
287	大隅	垂水大崎線	なし	崩土	垂水市二川～鹿屋市輝北町上百引	11,000	なし	B
288	大隅	垂水大崎線	なし	崩土	鹿屋市輝北町下平房	133	大崎輝北線	C
289	大隅	垂水大崎線	なし	落石	鹿屋市輝北町浮牟田	1,000	大崎輝北線	C
290	大隅	鹿屋高山串良線	肝属川 高山川	冠水	肝付町新富～鹿屋市串良町境	1,600	なし	B
291	大隅	内之浦佐多線	なし	崩土	肝付町船間～辺塚	4,000	なし	C
292	大隅	内之浦佐多線	なし	落石 崩土	肝付町大浦～南大隅町佐多辺塚	40,000	なし	C
293	大隅	内之浦佐多線	なし	落石 崩土	南大隅町瀬戸山坂	500	なし	A
294	大隅	国師境線	なし	崩土	垂水市狐ヶ丘	1,000	なし	C
295	大隅	永吉高山線	肝属川	冠水	東串良町唐仁	300	なし	B
296	大隅	永吉高山線	肝属川	冠水	東串良町俣瀬	300	なし	B
297	大隅	永吉高山線	波見川	冠水	肝付町新富	1,000	なし	B
298	大隅	高山吾平線	境川	冠水	肝付町論地	400	なし	B
299	大隅	柏原池之原線	塩入川	冠水	東串良町柏原	400	なし	A
300	大隅	岸良高山線	なし	路肩決壊	肝付町岸良	4,000	なし	C
301	大隅	折生野神野吾平線	なし	崩土	鹿屋市吾平町永野牧～肝付町大平	1,000	なし	C
302	大隅	後田富山線	肝属川	冠水	肝付町宮下	1,000	なし	A
303	大隅	神之川内之浦線	なし	落石 崩土	錦江町神川	400	町道神川線	B
304	大隅	神之川内之浦線	なし	崩土	肝付町本城	500	なし	C
305	大隅	池田根占線	なし	崩土	南大隅町根占川北坂	400	国道448号	B
306	大隅	池田根占線	なし	崩土	錦江町馬場	2,000	なし	B
307	大隅	辺塚根占線	なし	落石 崩土	南大隅町久保下～横別府	1,000	国道448号	B
308	大隅	辺塚根占線	なし	落石	錦江町田代川原～南大隅町佐多辺塚	11,400	なし	C
309	大隅	浜尻馬込線	なし	落石 崩土	南大隅町佐多勝池～東山崎	1,000	国道269号	B
310	大隅(曾於)	国道269号	大鳥川	落土	曾於市大隅町持留	300	なし	A
311	大隅(曾於)	国道269号	なし	路肩決壊	志布志市有明町野神	150	志布志有明線	A
312	大隅(曾於)	国道269号	なし	路肩決壊	大崎町野方	90	なし	A
313	大隅(曾於)	都城隼人線	なし	路肩決壊	曾於市財部町赤坂	50	なし	B
314	大隅(曾於)	日南志布志線	前川	路肩決壊	志布志市志布志町内之倉	20	なし	B
315	大隅(曾於)	日南志布志線	なし	路肩決壊	志布志市志布志町内之倉	30	なし	B
316	大隅(曾於)	日南志布志線	前川	崩土 路肩決壊	志布志市志布志町福島渡	52	なし	B
317	大隅(曾於)	日南志布志線	なし	路肩決壊	志布志市志布志町福島渡	10	なし	B
318	大隅(曾於)	日南志布志線	前川	落石	志布志市志布志町大性院	110	南之郷志布志線 今別府串間線	B
319	大隅(曾於)	日南志布志線	なし	路肩決壊	志布志市志布志町大性院	30	南之郷志布志線 今別府串間線	B
320	大隅(曾於)	日南志布志線	前川	落石	志布志市志布志町福若宮	40	南之郷志布志線 今別府串間線	B
321	大隅(曾於)	日南志布志線	前川	落石	志布志市志布志町福若宮	40	南之郷志布志線 今別府串間線	B
322	大隅(曾於)	日南志布志線	なし	冠水	志布志市志布志町帖	50	なし	B
323	大隅(曾於)	志布志福山線	なし	落石	志布志市志布志町大黒	170	柿ノ木志布志線	B
324	大隅(曾於)	志布志福山線	菱田川	崩土 落土 路肩決壊	曾於市大隅町市柴	1,000	国道269号 志布志有明線	B
325	大隅(曾於)	志布志福山線	なし	路肩決壊	曾於市大隅町月野	17	なし	B
326	大隅(曾於)	志布志福山線	なし	崩土 落土	曾於市大隅町岩川	100	国道269号	B
327	大隅(曾於)	志布志福山線	なし	崩土	曾於市大隅町岩川	500	国道269号 農道 町道	B
328	大隅(曾於)	志布志福山線	なし	落石	曾於市大隅町笠木	50	なし	B
329	大隅(曾於)	志布志福山線	なし	落石	曾於市大隅町松田	50	なし	B
330	大隅(曾於)	志布志福山線	なし	崩土	曾於市大隅町松田	50	なし	B
331	大隅(曾於)	大崎輝北線	持留川	落石	大崎町持留	135	黒石串良線	B
332	大隅(曾於)	大崎輝北線	持留川	落石	大崎町持留	700	黒石串良線	B
333	大隅(曾於)	垂水南之郷線	菱田川	落石	曾於市大隅町恒吉	136	志柄宮ヶ原福山線	B
334	大隅(曾於)	垂水南之郷線	なし	路肩決壊	曾於市大隅町新原	50	なし	B
335	大隅(曾於)	南之郷志布志線	安楽川	橋梁基礎	志布志市志布志田之浦	50	なし	B
336	大隅(曾於)	垂水大崎線	なし	路肩欠壊	大崎町水之谷	50	なし	B
337	大隅(曾於)	馬渡大川原線	溝之口川	落石	曾於市財部町高塚	500	なし	C
338	大隅(曾於)	馬渡大川原線	溝之口川	落石	曾於市財部町下財部	806	なし	C
339	大隅(曾於)	柿ノ木志布志線	安楽川	落石	志布志市松山町内ノ野	30	飯野松山都城線	C
340	大隅(曾於)	塗木大隅線	なし	落石	志布志市志布志町四浦	510	なし	C
341	大隅(曾於)	塗木大隅線	なし	路肩決壊	志布志市志布志町四浦	63	垂水南之郷線	C
342	大隅(曾於)	塗木大隅線	なし	路肩決壊	志布志市志布志町四浦	100	なし	C
343	大隅(曾於)	塗木大隅線	なし	路肩決壊	志布志市志布志町四浦	295	なし	C
344	大隅(曾於)	塗木大隅線	なし	崩土 路肩決壊	志布志市志布志町四浦	230	なし	C
345	大隅(曾於)	塗木大隅線	なし	路肩決壊	志布志市志布志町四浦	22	なし	C
346	大隅(曾於)	塗木大隅線	なし	土石流	志布志市志布志町田之浦	50	なし	C
347	大隅(曾於)	塗木大隅線	なし	路肩決壊	志布志市志布志町田之浦	10	なし	C
348	大隅(曾於)	塗木大隅線	なし	崩土	志布志市志布志町大越	400	なし	C
349	大隅(曾於)	塗木大隅線	なし	路肩決壊	志布志市松山町井出口	6	なし	C

(県管理分)

H24 番号	関係地域 振興局	路線名	河川名	予想 される 事態	同左区域	同延長 (m)	代替路線名	備考
350	大隅(曾於)	塗木大隅線	なし	路肩決壊	曾於市大隅町志柄	50	なし	C
351	大隅(曾於)	今別府串間線	なし	落石	志布志市志布志町今別府	1,000	日南志布志線 南之郷志布志線	C
352	大隅(曾於)	今別府串間線	なし	落石	志布志市志布志町今別府	470	日南志布志市	C
353	大隅(曾於)	今別府串間線	なし	落石	志布志市志布志町天堤	200	なし	C
354	大隅(曾於)	今別府串間線	前川	路肩決壊	志布志市志布志町田床	14	日南志布志市	C
355	大隅(曾於)	塚脇財部線	横市川	土石流	曾於市財部町南俣	10	国道10号	C
356	大隅(曾於)	大川原小村線	溝之口川	落土	曾於市財部町粟谷	690	なし	C
357	大隅(曾於)	大川原小村線	なし	土石流	曾於市財部町下財部	50	なし	C
358	大隅(曾於)	大川原小村線	粟谷川	土石流	曾於市財部町下財部	34	なし	C
359	大隅(曾於)	大川原小村線	なし	路肩決壊	曾於市財部町下財部	400	なし	C
360	大隅(曾於)	大川原小村線	なし	路肩決壊	曾於市財部町下財部	50	なし	C
361	大隅(曾於)	志柄宮ヶ原福山線	なし	路肩決壊	曾於市大隅町月野	64	宮ヶ原岩川停車場線	C
362	大隅(曾於)	志柄宮ヶ原福山線	なし	路肩決壊	曾於市大隅町月野	64	宮ヶ原岩川停車場線	C
363	大隅(曾於)	志柄宮ヶ原福山線	なし	路肩欠壊	曾於市大隅町荻迫	140	なし	C
364	大隅(曾於)	志柄宮ヶ原福山線	なし	崩土 落石	曾於市大隅町小寺	1,400	垂水南之郷線 荻迫山線	C
365	大隅(曾於)	志柄宮ヶ原福山線	なし	落石	曾於市大隅町恒吉	183	垂水南之郷線	C
366	大隅(曾於)	柿木志布志線	なし	路肩決壊	志布志市松山町泰野	25	南之郷志布志線	C
367	大隅(曾於)	柿木志布志線	なし	落石	志布志市松山町泰野	420	南之郷志布志線	C
368	大隅(曾於)	光神山諏訪方線	なし	路肩決壊	曾於市末吉町諏訪之山	50	なし	C
369	大隅(曾於)	黒石串良線	なし	崩土	大崎町持留	300	なし	C
370	大隅(曾於)	宮ヶ原大崎線	なし	落石	曾於市大隅町大迫	2,000	志柄宮ヶ原福山線	C
371	大隅(曾於)	宮ヶ原大崎線	持留川	落石	曾於市大隅町荒谷	21	志布志有明線	C
372	大隅(曾於)	宮ヶ原大崎線	なし	崩土	志布志市有明町倉ヶ崎	200	なし	B
373	大隅(曾於)	宮ヶ原大崎線	持留川	崩土	志布志市有明町蓬原中野	80	志布志有明線	C
374	大隅(曾於)	宮ヶ原岩川停車場線	なし	落石	曾於市大隅町炭床	1,800	垂水南之郷線 志柄宮ヶ原福山線	C
375	熊毛支庁	国道58号	なし	飛砂 堆積	西之表市能野	100	市道	A
376	熊毛支庁	国道58号	なし	冠水	南種子町檜山	50	なし	A
377	熊毛支庁	国道58号	なし	冠水	西之表市美座	50	西之表南種子線, 市道	A
378	熊毛支庁	国道58号	なし	冠水	西之表市坂井	30	市道	A
379	熊毛支庁	西之表南種子線	なし	冠水	西之表市上之原	50	なし	B
380	熊毛支庁	西之表南種子線	なし	崩壊	西之表市石堂	42	なし	B
381	熊毛支庁	西之表南種子線	なし	崩壊	西之表市安城	14	なし	B
382	熊毛支庁	西之表南種子線	なし	落石	西之表市野木～中種子町大城	4,920	なし	C
383	熊毛支庁	西之表南種子線	なし	冠水	中種子町熊野	50	なし	B
384	熊毛支庁	西之表南種子線	なし	冠水	中種子町浜田	100	なし	B
385	熊毛支庁	西之表南種子線	なし	冠水	南種子町平山	370	なし	B
386	熊毛支庁	西之表南種子線	なし	崩土	南種子町上里	690	なし	B
387	熊毛支庁	西之表南種子線	なし	冠水	南種子町上里	50	なし	B
388	熊毛支庁	西之表南種子線	宮瀬川	冠水	南種子町茎永	100	なし	B
389	熊毛支庁	西之表南種子線	なし	落石	南種子町茎永	27	なし	B
390	熊毛支庁	西之表南種子線	郡川	冠水	南種子町郡原	50	なし	B
391	熊毛支庁	西之表南種子線	なし	冠水	南種子町下中	300	なし	B
392	熊毛支庁	西之表南種子線	なし	崩壊	南種子町中之下	80	なし	B
393	熊毛支庁	西之表南種子線	なし	崩土	南種子町西之	20	なし	B
394	熊毛支庁	野間十三番西之表線	なし	落石	中種子町増田	160	なし	A
395	熊毛支庁	野間十三番西之表線	なし	崩壊	西之表市十三番	60	なし	B
396	熊毛支庁	野間十三番西之表線	なし	冠水	西之表市古田	20	なし	B
397	熊毛支庁	野間十三番西之表線	なし	落石	西之表市岳之田	170	なし	A
398	熊毛支庁	野間十三番西之表線	なし	落石	西之表市岳之田	300	なし	A
399	熊毛支庁	伊関国上西之表線	なし	崩壊	西之表市大崎	65	なし	B
400	熊毛支庁	伊関国上西之表港線	なし	落石 崩土	西之表市伊関～国上	12,300	国上安納線	B
401	熊毛支庁	伊関国上西之表港線	なし	飛砂 堆積	西之表市花里崎	100	なし	C
402	熊毛支庁	伊関国上西之表港線	なし	崩土	西之表市美浜町	128	市道神川線	B
403	熊毛支庁	茎永上中線	なし	冠水	南種子町上中	240	なし	C
404	熊毛支庁	茎永上中線	なし	崩土	南種子町上中	50	町道	C
405	熊毛支庁	野間島間港線	なし	崩土	中種子町屋久津	108	なし	B
406	熊毛支庁	野間島間港線	なし	飛砂 堆積	中種子町屋久津	200	なし	C
407	熊毛支庁	野間島間港線	なし	落石	南種子町島間	120	町道	C
408	熊毛支庁	国上安納線	なし	路肩決壊	西之表市国上	43	なし	C
409	屋久島	上屋久屋久線	なし	落石 崩土	屋久島町楠川	200	なし	B
410	屋久島	上屋久屋久線	なし	崩壊	屋久島町安房	400	なし	B
411	屋久島	上屋久永田屋久線	なし	落石 崩土	屋久島町深川	100	なし	B
412	屋久島	上屋久永田屋久線	なし	落石 崩土	屋久島町志戸子	950	なし	B
413	屋久島	上屋久永田屋久線	なし	落石 崩土	屋久島町一湊～四瀬ノ鼻	6,000	なし	B
414	屋久島	上屋久永田屋久線	なし	落石 崩土 崩壊	屋久島町永田	3,300	なし	B
415	屋久島	上屋久永田屋久線	なし	落石 崩土	屋久島町永田～瀬切	10,900	なし	C
416	屋久島	上屋久永田屋久線	なし	崩壊	屋久島町瀬切	150	なし	C
417	屋久島	上屋久永田屋久線	なし	落石 崩土	屋久島町瀬切	50	なし	C

(県管理分)

H24 番号	関係地域 振興局	路線名	河川名	予想 される 事態	同左区域	同延長 (m)	代替路線名	備考
418	屋久島	上屋久永田屋久線	なし	落石 崩土	屋久島町瀬切	200	なし	C
419	屋久島	上屋久永田屋久線	なし	崩土	屋久島町栗生	80	なし	C
420	屋久島	屋久島公園安房線	なし	落石 崩土 積雪	屋久島町安房	7,700	なし	C
421	屋久島	白谷雲水峡宮之浦線	なし	落石 崩土 積雪	屋久島町宮之浦	6,200	なし	C
422	大島支庁	国道58号	なし	崩土	龍郷町屋入	200		A
423	大島支庁	国道58号	なし	冠水	龍郷町浦	328	なし	A
424	大島支庁	国道58号	なし	冠水	龍郷町中勝	354	なし	A
425	大島支庁	国道58号	なし	崩土	龍郷町中勝	300	名瀬竜郷線 市道本茶線	A
426	大島支庁	国道58号	なし	覆工剥落	奄美市名瀬浦上	1,055	市道本茶線	A
427	大島支庁	国道58号	中島川	路肩決壊 土砂流入	奄美市名瀬浦上	500	市道浦上25号線	A
428	大島支庁	国道58号	なし	覆工剥落	奄美市名瀬朝戸	1,725	市道平田朝戸線	A
429	大島支庁	国道58号	大川	冠水	奄美市名瀬朝戸	326	市道平田朝戸線	A
430	大島支庁	国道58号	なし	冠水	奄美市住用町和瀬	400	市道朝戸和瀬線	A
431	大島支庁	国道58号	なし	覆工剥落	奄美市住用町和瀬	2,435	市道朝戸和瀬線	A
432	大島支庁	国道58号	脇之戸川	覆工剥落 土砂流入	奄美市住用町城	346	名瀬瀬戸内線	A
433	大島支庁	国道58号	なし	落石 崩土	奄美市住用町西仲間	3,000	名瀬瀬戸内線	A
434	大島支庁	国道58号	なし	冠水	奄美市住用町西仲間	760	名瀬瀬戸内線	A
435	大島支庁	国道58号	内海	冠水	奄美市住用町内海～東仲間	462	名瀬瀬戸内線	A
436	大島支庁	国道58号	なし	落石 崩土	奄美市住用町新村	1,600	名瀬瀬戸内線	A
437	大島支庁	国道58号	役勝川	冠水	奄美市住用町下役勝	376	名瀬瀬戸内線	A
438	大島支庁	名瀬瀬戸内線	なし	覆工剥落	奄美市名瀬朝仁	333	市道塩浜朝仁線	A
439	大島支庁	名瀬瀬戸内線	なし	覆工剥落	奄美市名瀬根瀬部	226	国道58号	B
440	大島支庁	名瀬瀬戸内線	なし	落石 崩土	奄美市名瀬小宿～名瀬根瀬部	10,000	国道58号	B
441	大島支庁	名瀬瀬戸内線	なし	崩土	大和村国直	1,500	国道58号	A
442	大島支庁	名瀬瀬戸内線	なし	崩土	大和村大和浜	100	なし	A
443	大島支庁	名瀬瀬戸内線	大和川	冠水	大和村大和浜	1,358	なし	A
444	大島支庁	名瀬瀬戸内線	なし	落石 崩土	大和村大金久～戸円	3,800	国道58号	B
445	大島支庁	名瀬瀬戸内線	なし	越波 冠水	大和村戸円	1,141	国道58号	B
446	大島支庁	名瀬瀬戸内線	なし	落石 崩土	大和村戸円～名音	2,800	国道58号	B
447	大島支庁	名瀬瀬戸内線	なし	越波	大和村名音	120	国道58号	B
448	大島支庁	名瀬瀬戸内線	なし	覆工剥落	大和村名音	386	国道58号	B
449	大島支庁	名瀬瀬戸内線	なし	落石 崩土	大和村今里	3,600	国道58号線	B
450	大島支庁	名瀬竜郷線	なし	落石 崩土	奄美市名瀬大熊	1,000	国道58号	B
451	大島支庁	名瀬竜郷線	なし	崩土	奄美市名瀬有良	3,000	国道58号	B
452	大島支庁	名瀬竜郷線	なし	崩土	奄美市名瀬芦花部	200	国道58号	B
453	大島支庁	名瀬竜郷線	なし	冠水	奄美市名瀬芦花部	300	国道58号	B
454	大島支庁	名瀬竜郷線	なし	落石 崩土	龍郷町嘉波	1,500	国道58号	B
455	大島支庁	名瀬竜郷線	なし	落石 崩土	龍郷町円～安木屋場	2,000	国道58号	B
456	大島支庁	名瀬竜郷線	なし	覆工剥落	龍郷町安木屋場	555	市道竜郷安木屋場線	A
457	大島支庁	名瀬竜郷線	なし	落石 崩土	龍郷町竜郷	20	国道58号	B
458	大島支庁	湯湾新村線	なし	落石 崩土	奄美市住用町役勝	50	国道58号	B
459	大島支庁	佐仁万屋赤木名線	なし	落石 崩土	奄美市笠利町佐仁～用	2,600	佐仁赤木名線	B
460	大島支庁	佐仁万屋赤木名線	なし	冠水	奄美市笠利町用～須野	3,900	佐仁赤木名線	B
461	大島支庁	佐仁赤木名線	なし	落石 崩土	奄美市笠利町佐仁～屋仁	2,000	佐仁万屋赤木名線	B
462	大島支庁	佐仁赤木名線	なし	崩土 路肩決壊	奄美市笠利町川上	100	竜郷奄美空港線 佐仁万屋赤木名線	B
463	大島支庁	小湊朝戸線	なし	落石 崩土	奄美市名瀬前勝	300	なし	B
464	大島支庁	小湊朝戸線	なし	冠水	奄美市名瀬西仲勝	500	なし	B
465	大島支庁	山間役勝線	なし	落石 崩土	奄美市住用町山間	3,000	なし	B
466	大島支庁	戸口大勝線	なし	冠水	龍郷町戸口	443	なし	B
467	瀬戸内	国道58号	なし	落石 崩土	奄美市住用町役勝～瀬戸内町網野子	13,100	名瀬瀬戸内線 湯湾新村線	A
468	瀬戸内	国道58号	なし	落石	瀬戸内町網野子～勝浦	2,500	なし	A
469	瀬戸内	名瀬瀬戸内線	なし	落石 崩土	宇検村芦検～宇検	8,300	村道芦検今里線	B
470	瀬戸内	名瀬瀬戸内線	なし	落石 崩土	宇検村田検	200	なし	B
471	瀬戸内	名瀬瀬戸内線	なし	崩土	宇検村部連	100	なし	B

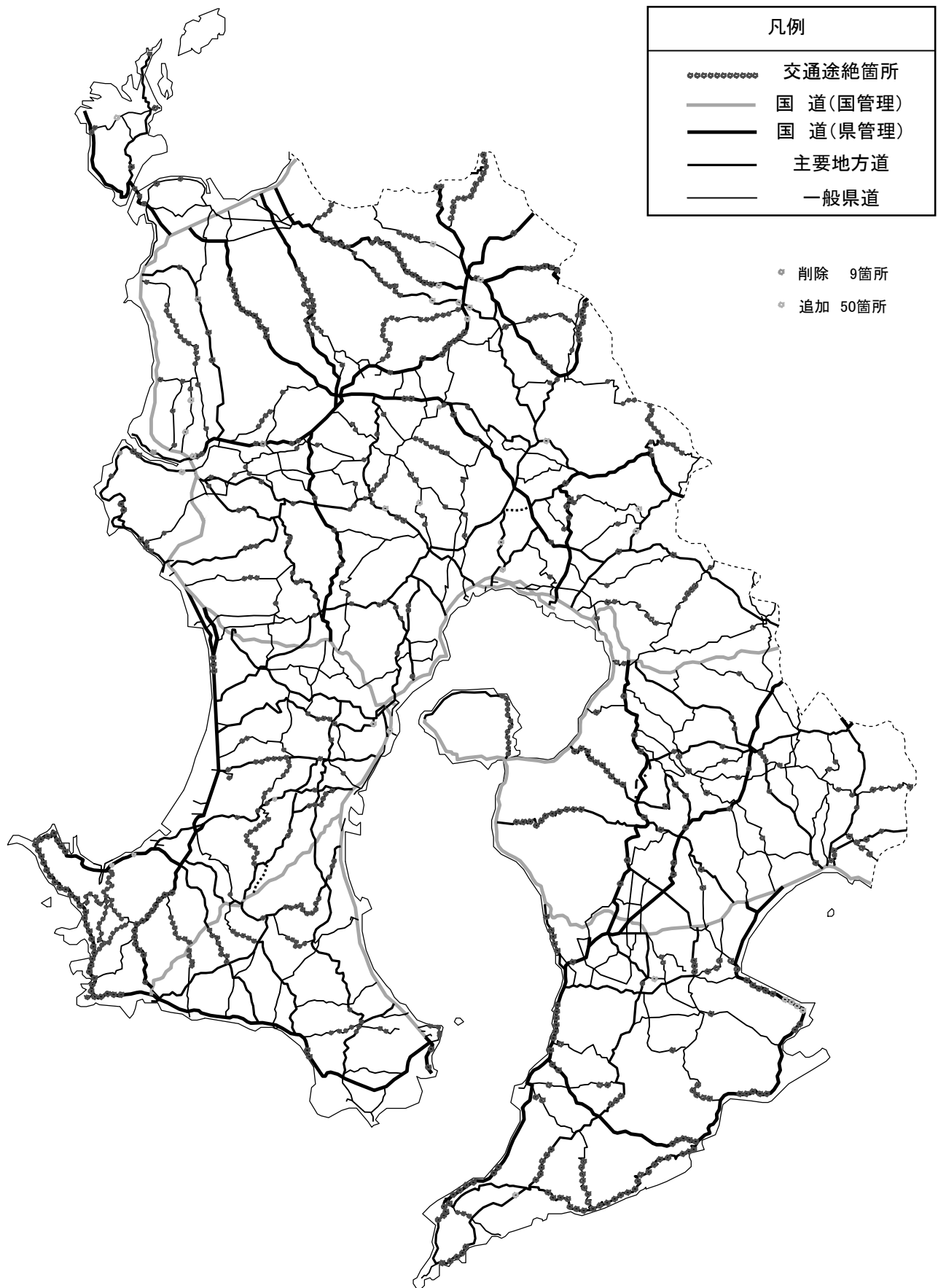
(県管理分)

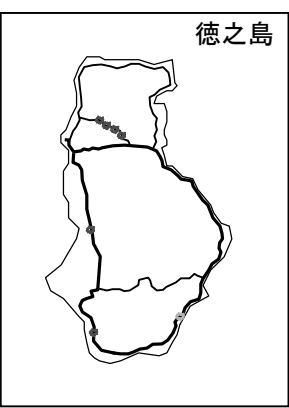
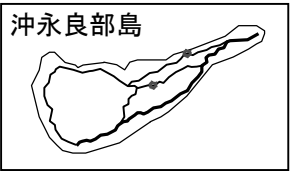
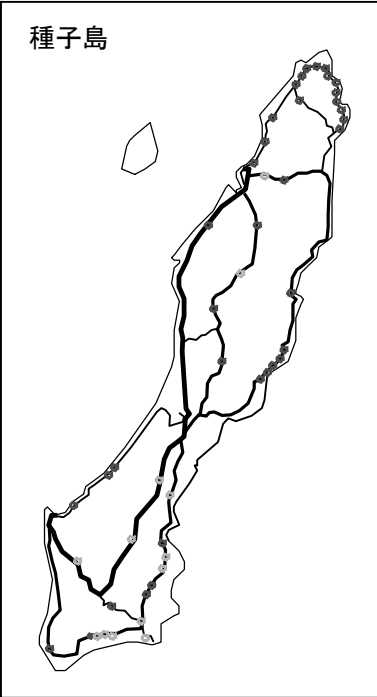
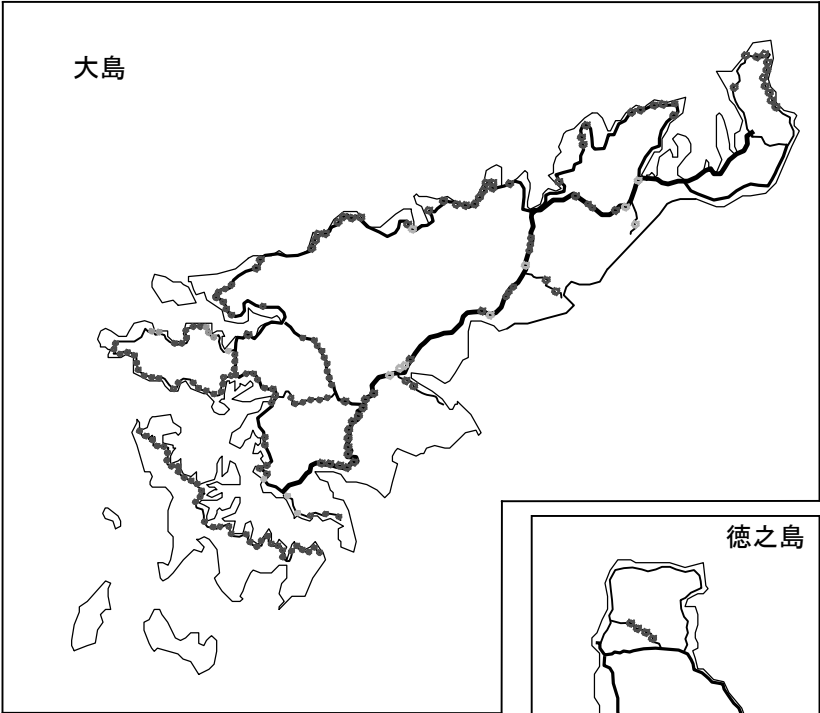

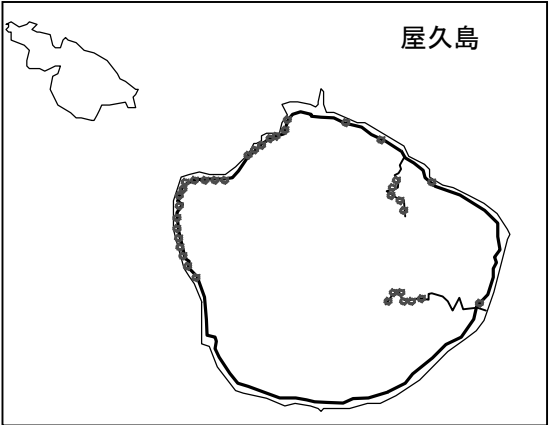
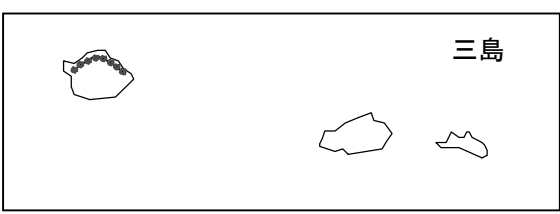
H24 番号	関係地域 振興局	路線名	河川名	予想 される 事態	同左区域	同延長 (m)	代替路線名	備考
472	瀬戸内	名瀬瀬戸内線	なし	落石 崩土	宇検村名柄～瀬戸内町久慈	5,800	湯湾新村線 篠川下福線	B
473	瀬戸内	名瀬瀬戸内線	なし	落石 崩土	瀬戸内町伊目～浦	4,400	湯湾新村線 篠川下福線	B
474	瀬戸内	名瀬瀬戸内線	なし	落石 崩土	瀬戸内町浦～越地	2,400	湯湾新村線 篠川下福線	B
475	瀬戸内	名瀬瀬戸内線	なし	落石 崩土	瀬戸内町井勝～篠川	2,300	湯湾新村線 篠川下福線	B
476	瀬戸内	名瀬瀬戸内線	なし	落石 崩土	瀬戸内町須佐礼～久根津	1,700	国道58号	B
477	瀬戸内	名瀬瀬戸内線	なし	落石 崩土	瀬戸内町久根津～手安	1,400	国道58号	B
478	瀬戸内	名瀬瀬戸内線	なし	落石 崩土	瀬戸内町手安～須手	200	国道58号	B
479	瀬戸内	湯湾新村線	なし	落石 崩土	宇検村石良	300	国道58号 名瀬瀬戸内線	B
480	瀬戸内	湯湾新村線	なし	落石 崩土	宇検村新小勝～瀬戸内町下福	7,260	国道58号 名瀬瀬戸内線	B
481	瀬戸内	篠川下福線	なし	落石 崩土	瀬戸内町篠川～下福	6,000	名瀬瀬戸内線 湯湾新村線	B
482	瀬戸内	安脚場実久線	なし	路肩決壊 崩土	瀬戸内町安脚場～生間	3,600	なし	B
483	瀬戸内	安脚場実久線	なし	落石 崩土	瀬戸内町大下田～押角	9,800	なし	B
484	瀬戸内	安脚場実久線	なし	落石 崩土	瀬戸内町押角～瀬相	2,500	なし	B
485	瀬戸内	安脚場実久線	なし	崩土	瀬戸内町俵～瀬武	4,500	なし	B
486	瀬戸内	安脚場実久線	なし	落石 崩土	瀬戸内町瀬武～実久	6,800	なし	B
487	瀬戸内	安脚場実久線	なし	崩土	瀬戸内町実久	500	なし	B
488	瀬戸内	蘇刈古仁屋線	なし	落石 崩土	瀬戸内町蘇刈	100	なし	C
489	瀬戸内	蘇刈古仁屋線	なし	落石 崩土	瀬戸内町蘇刈～嘉鉄	2,800	町道阿木名伊須蘇刈線	B
490	瀬戸内	蘇刈古仁屋線	なし	落石 崩土	瀬戸内町嘉鉄～清水	1,800	町道阿木名伊須蘇刈線	B
491	瀬戸内	蘇刈古仁屋線	清水川	冠水	瀬戸内町清水	120	町道阿木名伊須蘇刈線	B
492	瀬戸内	蘇刈古仁屋線	なし	冠水	瀬戸内町古仁屋	80	町道	B
493	瀬戸内	曾津高崎線	なし	落石 崩土	宇検村名柄	400	なし	C
494	瀬戸内	曾津高崎線	なし	落石 崩土	宇検村佐念～平田	6,300	なし	C
495	瀬戸内	曾津高崎線	なし	崩土	瀬戸内町宇検村境～西古見	3,500	なし	C
496	瀬戸内	曾津高崎線	なし	落石 崩土	瀬戸内町西古見	100	なし	C
497	瀬戸内	曾津高崎線	なし	崩土	瀬戸内町管鈍～花天	3,000	なし	C
498	瀬戸内	曾津高崎線	なし	崩土	瀬戸内町花天～久慈	6,220	なし	C
499	徳之島	伊仙亀津徳之島空港線	なし	落石 崩土	徳之島町南原	50	伊仙天城線 糸木名亀津線	B
500	徳之島	伊仙天城線	なし	強風	伊仙町鹿浦	780	町道	B
501	徳之島	伊仙天城線	なし	強風	天城町秋利神	920	町道	B
502	徳之島	松原轟木線	なし	落石 崩土	天城町松原～徳之島町轟木	3,600	伊仙亀津徳之島空港線	C
503	沖永良部	国頭知名線	なし	路肩決壊	和泊町伊延	43	町道	B
504	沖永良部	瀬名和泊線	なし	路肩欠壊	和泊町大城	120	知名沖永良部空港線 国頭知名線	A
505	沖永良部	与論島循環線	なし	崩土	与論町茶花	115	町道	B
506	沖永良部	与論島循環線	なし	崩土	与論町立長	150	町道	B
県管理分 小計				506		829,059	m	

参考 ABCは次の区分による

- A 交通量1日1,000台以上の国道並びに幹線的かつ唯一の路線及び河川の重要水防区域に関する箇所、主要地に通じる時に緊急交通を確保する路線
 B 主要地に通じる緊急交通を確保する路線、交通量1日500台以上
 C A、B以外の路線

図-2 交通途絶予想箇所図





交通途絶予想箇所一覧表

(国土交通省直轄管理分)

番号	関係地域振興局名	路 線 名	予想される事態	同左区域	同延長 (m)	代替路線名	備考
1	始良・伊佐地域振興局 (加治木)	国道 1 0 号	波浪	始良市白浜	1,000	○ 1 6 ○ 2 5 ○ 5 7	
2	始良・伊佐地域振興局 鹿児島地域振興局 (加治木, 鹿児島)	国道 1 0 号	土砂崩落 落石	始良市重富～ 鹿児島市吉野町磯	11,300	○ 1 6 ○ 2 5 ○ 5 7	
3	大隅地域振興局 (垂水)	〃	土砂崩落 落石	垂水市牛根境	3,800	△ 5 0 4	
4	鹿児島地域振興局 (垂水)	国道 2 2 4 号	桜島爆発 土石流	垂水市海潟新道～ 鹿児島郡桜島町赤水	11,200	○ 2 6	
5	鹿児島地域振興局 (指宿)	国道 2 2 5 号	土砂崩落 落石	鹿児島市平川町長谷迫～ 鹿児島市下福元町影原	3,800	○ 2 7 ○ 2 3 ○ 1 7 ○ 2 0 △ 2 2 6	
6	鹿児島地域振興局 (指宿)	国道 2 2 6 号	波浪	鹿児島市喜入前之浜町鈴	1,000	○ 1 7 ○ 2 8 2 3 2 2 3 4	
	()内は国土交通 省工事事務所の維持出張所	計		6 箇所	32,100		
県 管 理 分				4 6 5 箇所	821,036m		
国 土 交 通 省 管 理 分				6 箇所	32,100m		
計				4 7 1 箇所	853,136m		

(注) △は一般国道, ○は主要地方道, その他は一般県道