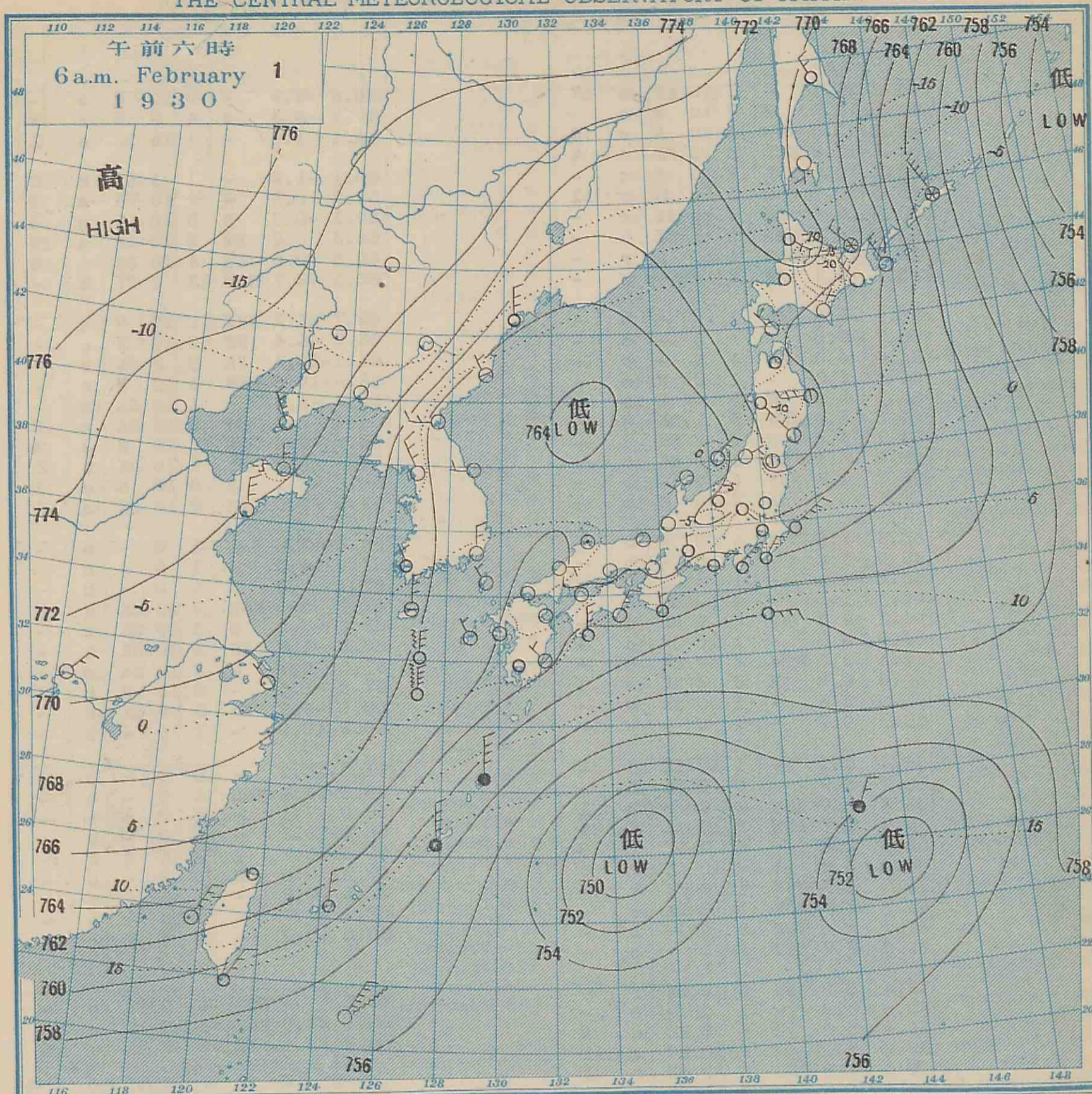


天氣圖 WEATHER CHART.

THE CENTRAL METEOROLOGICAL OBSERVATORY OF JAPAN, TOKYO.



天氣圖第 三 二 號

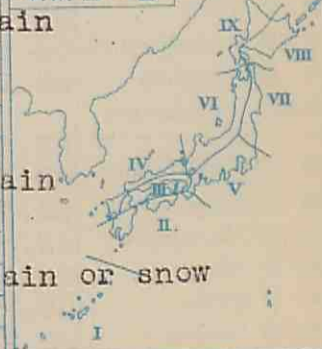
天氣豫報

第一區	北乃至東風	曇少雨
第二區	北乃至西風	晴
第三區	△	△
第四區	△	△
第五區	△	天氣長ヲル
第六區	北乃至東風	曇少雨
第七區	△	曇
第八區	北乃至西風	△
第九區	北乃至東風	曇少雨又ハ少雪

WEATHER FORECASTS

I	N-E	cloudy with some rain
II	N-W	fair
III	N-W	fair
IV	N-W	fair
V	N-W	improving
VI	N-E	cloudy with some rain
VII	N-E	cloudy
VIII	N-W	cloudy
IX	N-E	cloudy with some rain or snow

氣象區域圖



天氣概況

高氣壓ハ相變ラズ支那北部カラ滿洲西部ヲ掩ヒ
七七六耗以上ヲ示シテ居リス 低氣壓ハ稍優勢ナモ
ガ奄美大島、南東方ト小笠原島ノ南ニアリ共ニ北
東乃至東北東ニ進ムガ居リス 是等ノ天ニニ内地ノ天氣
ハマダ一般ニ長イガテスガ 関東カラ中部地方ハ一帯
ニ曇リトナリ 南海道ヤ津輕海峡附近ニ新々曇
ツテ居リス 朝鮮ハ晴レテ琉球ハ雨、臺灣ハ晴レ
ト曇リガ半々位ニナツテ居リス 溫度ハ一般ニ稍下リ
平年ヨリ一ニ度位低目トナツテ居リス

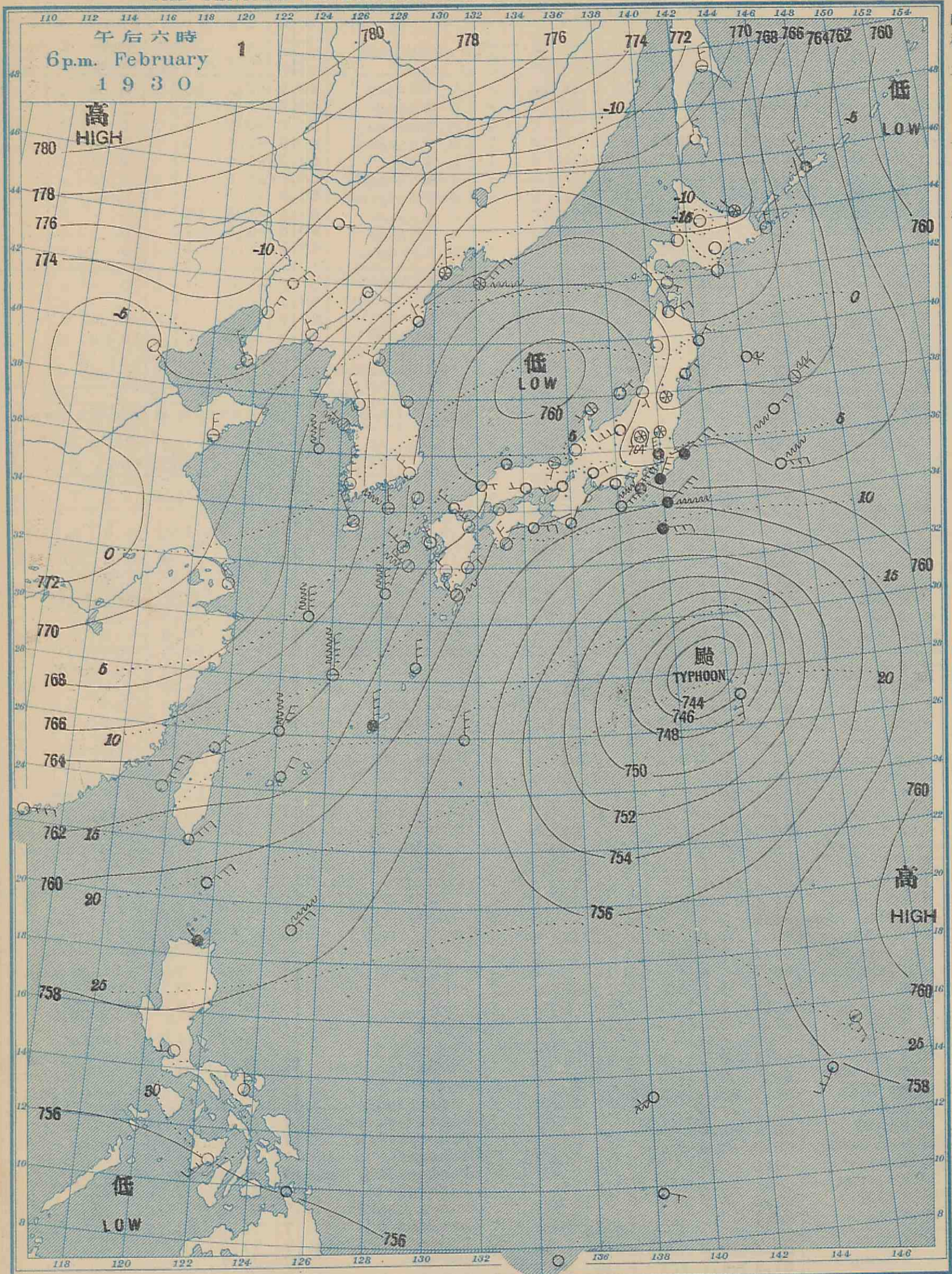
東京豫報

TOKYO.

今晚ハ北東風曇リ勝テ幾分小雨又ハ小雪模様
明日ハ北寄リ風初メ一寸曇小雨模様アルモ後天氣
長ナル

天氣圖 WEATHER CHART.

THE CENTRAL METEOROLOGICAL OBSERVATORY OF JAPAN. TOKYO.



明治廿七年三月七日第三種郵便物認可
昭和五年二月二日發行

發行人發行所
東京市麹町區竹平町貳番地

中央氣象臺

東京市神田區西小川町一丁目四番地 電話九段一八四四番
印刷販賣者清華堂 山田忠義(定價郵稅共壹枚金五錢)

<p>— 等壓線 Isobaric line</p> <p>— 等溫線 Isothermal line</p> <p>- - - 不連續線 Line of Discontinuity</p>	<p>○ 快晴 Clear</p> <p>① 晴 Fair</p> <p>☁ 曇 Cloudy</p> <p>● 雨 Rain</p>	<p>⊗ 雪 Snow</p> <p>⊙ 霧 Fog</p> <p>⚡ 雷雨 Thunder-storm</p> <p>⊕ 濃煙霧 Thick haze</p>	<p>↘ 軟風 Light Wind 2-4 m.p.s.</p> <p>↘ 和風 Moderate Wind 4-6</p> <p>↘ 疾風 Strong Wind 6-10</p> <p>↘ 強風 Gale 10-15</p> <p>↘ 烈風 Strong Gale 15-20 m.p.s.</p> <p>↘ 颶風 Hurricane 29-35 m.p.s.</p> <p>↘ 20-25 "</p> <p>↘ 25-29 "</p> <p>↘ 40 <</p>
<p>波ノ模様 Sea-Disturbance: 無記號 海面平滑 No symbol means dead calm; ~ 海面穏カリ Smooth; ~~~~~ ウネリアリ Swell; ~~~~~ 浪少シアリ Slight; ~~~~~ 浪可ナリアリ Moderate; ~~~~~ 浪稍高シ Rough; ~~~~~ 浪甚高シ Very high; ~~~~~ 怒濤 Phenomenal; 方向ハウネリ又ハ浪ノ来リ方向 Direction shows in which swell or roller comes.</p>			

二月 廿日 午前六時各地觀測表
OBSERVATIONS at 6a.m. (135° M.S.T.) February 1 1930

測候所 STATIONS	氣壓 Air Press. mm. 700+	氣温 Air Temp. °C	風向 Wind		風速 Vel.		雲量 Amt.		雲形 Form	天氣 Weath.	雨量 Precip. mm. (1)	測候所 STATIONS	氣壓 Air Press. mm. 700+	氣温 Air Temp. °C	風向 Wind		風速 Vel.		雲量 Amt.		雲形 Form	天氣 Weath.	雨量 Precip. mm. (1)
			Direc.	Vel. m/s	Direc.	Vel. m/s	Direc.	Vel. m/s							Direc.	Vel. m/s							
パラオ Palau	57.1	24.9	-	0	4	KN	H	-	-	-	-	山形 Yamagata	68.5	-9.4	-	1	0	-	-	-	-	-	-
恒春 Kōsyun	59.8	17.2	NNE	6	10	SK	c	-	-	-	-	秋田 Akita	68.1	-7.5	SE	2	10	SK	c	-	-	-	-
臺東 Taitō	61.3	13.8	NNW	2	8	SK	c	-	-	-	-	水戸 Mito	66.3	-0.8	NNW	2	10	SC	c	-	-	-	-
臺南 Tainan	61.5	9.0	NNE	7	0	-	b	-	-	-	-	金山 Kanayama	68.1	-7.2	NW	3	0	-	b	-	-	-	-
澎湖 Hōko	62.8	10.2	NNE	12	0	SK	b	-	-	-	-	石巻 Isinomaki	68.7	-13.5	-	1	0	-	b	-	-	-	-
臺北 Taihoku	65.7	9.7	-	0	10	SK	c	-	-	-	3	水澤 Midusawa	69.3	-10.0	-	0	4	S	bc	-	-	-	-
石垣 Isigakizima	61.3	14.4	N	6	10	S	c	-	-	-	17	盛岡 Morioka	68.5	-5.4	W	6	7	SK	bc	-	-	-	-
那覇 Naha	58.2	15.2	N	11	10	N	H	-	-	-	5	宮古 Miyako	68.7	-2.8	-	1	10	SK	c	-	-	-	-
名瀨 Naze	58.8	13.0	N	12	10	N	H	-	-	-	58	青森 Aomori	68.1	-6.8	NW	3	0	SK	c	-	-	-	-
鹿兒島 Kagosima	62.2	3.8	-	1	10	SK	b	-	-	-	-	函館 Hakodate	68.1	-10.8	-	-	-	-	-	-	-	-	-
宮崎 Miyazaki	62.2	2.6	NW	2	7	SK	bc	-	-	-	-	善都 Suttu	68.9	-1.5	N	8	9	S	c	-	-	-	-
熊本 Kumamoto	63.6	0.0	-	1	0	-	b	-	-	-	-	札幌 Sapporo	69.9	-8.2	-	0	10	SK	c	-	-	-	-
足摺 Asizuri	61.7	8.5	N	8	10	SK	c	-	-	-	-	羽幌 Haboro	70.2	-8.3	ESE	4	10	SK	c	-	-	-	-
高知 Kōti	63.0	0.7	-	1	3	SC	bc	-	-	-	-	旭川 Asahigawa	71.3	-24.2	-	0	2	S	b	-	-	-	-
室戸 Muroto	62.2	6.3	NNE	6	2	C	b	-	-	-	-	浦河 Uprakawa	67.3	-8.5	NNE	3	0	SK	b	-	-	-	-
徳島 Tokushima	64.2	1.5	NW	3	0	-	b	-	-	-	-	浦廣 Obihiro	69.5	-23.4	-	0	0	-	b	-	-	-	-
和歌山 Wakayama	63.7	-0.4	-	1	0	-	b	-	-	-	-	網走 Abasiri	69.0	-8.3	NW	5	10	N	b	-	-	-	-
潮岬 Siomisaki	62.4	5.8	N	2	10	SK	c	-	-	-	-	釧路 Kusiro	67.3	-8.2	NNW	8	0	S	b	-	-	-	-
大分 Ōita	63.7	-0.6	-	0	0	K	b	-	-	-	-	根室 Nemuro	66.0	-6.4	NNW	6	1	SK	b	-	-	-	-
松山 Matuyama	62.4	-0.3	-	1	0	SC	b	-	-	-	-	紗那 Syana	61.2	-2.9	NNW	15	10	N	b	-	-	-	23
多度津 Tadotu	64.0	0.2	SSE	2	3	C	bc	-	-	-	-	大泊 Ootomari	69.5	-15.6	S	2	0	-	b	-	-	-	-
廣島 Hiroshima	64.2	-1.0	NNE	2	0	-	b	-	-	-	-	敷香 Sikka	69.9	-10.1	NNW	4	8	SK	c	-	-	-	-
岡山 Okayama	64.1	-1.8	-	1	0	SK	b	-	-	-	-	釜山 Husan	65.3	0.3	N	5	0	-	b	-	-	-	-
神戸 Kōbe	64.0	1.1	N	2	1	CK	b	-	-	-	-	濟州島 Saisyūtō	67.1	3.6	N	9	3	SK	bc	-	-	-	-
大阪 Ōsaka	64.2	0.6	-	1	0	-	b	-	-	-	-	木浦 Moppo	67.0	-0.5	NNW	3	10	SK	c	-	-	-	-
京都 Kyōto	64.7	-3.0	-	0	0	-	b	-	-	-	-	仁川 Zinsen	67.7	-5.2	NNW	7	0	-	b	-	-	-	-
八木 Yagi	64.4	-2.8	-	0	1	C	b	-	-	-	-	江陵 Kōryō	65.1	-1.6	W	2	0	-	b	-	-	-	-
富江 Tomie	64.2	5.7	NNW	2	0	K	b	-	-	-	-	元山 Gensan	65.6	-3.5	W	4	0	-	b	-	-	-	-
長崎 Nagasaki	64.0	3.5	-	1	0	-	b	-	-	-	-	城津 Zyōsin	65.3	-2.6	NNW	3	3	SK	bc	-	-	-	-
佐賀 Saga	63.8	0.4	-	1	0	SK	b	-	-	-	-	雄基 Yūki	66.1	-5.1	N	9	10	SK	c	-	-	-	4
福岡 Hukuoka	63.9	-0.8	-	0	3	CS	bc	-	-	-	-	中江鎮 Tyūkōtin	70.3	-15.7	-	1	0	CK	b	-	-	-	-
嚴原 Ituhara	64.7	1.8	NNW	5	0	-	b	-	-	-	-	龍岩浦 Ryūganpo	70.7	-10.8	-	1	0	-	b	-	-	-	-
下関 Simonoseki	63.8	3.0	-	1	1	SK	b	-	-	-	-	大連 Dairen	72.9	-7.8	NNW	6	0	-	b	-	-	-	-
濱田 Hamada	63.8	0.1	E	3	1	SK	b	-	-	-	-	營口 Yinkow	73.8	-14.5	N	3	0	-	b	-	-	-	-
境 Sakai	64.4	0.6	-	0	10	S	b	-	-	-	1	奉天 Mukden	72.9	-17.7	-	1	0	-	b	-	-	-	-
宮津 Miyadu	64.2	-0.8	-	1	0	SK	b	-	-	-	-	長春 Changchun	73.2	-18.0	-	1	0	-	b	-	-	-	-
津 Tu	64.1	-0.6	-	1	10	SC	c	-	-	-	-	天津 Tientsin	72.3	7.8	-	1	0	-	b	-	-	-	-
岐阜 Gifu	64.1	-0.4	NW	2	10	SK	c	-	-	-	-	青島 Tsingtau	72.0	-6.2	N	6	0	-	b	-	-	-	-
名古屋 Nagoya	64.1	-1.2	N	2	10	SK	c	-	-	-	-	上海 Shanghai	69.7	-1.3	NNW	2	0	-	b	-	-	-	-
濱松 Hamamatu	63.5	3.7	-	1	10	SK	c	-	-	-	-	ラサ島 Rasazima	-	-	-	-	-	-	-	-	-	-	-
長津呂 Nagaturo	62.9	6.3	NE	12	10	SK	c	-	-	-	-	大東島 Ōoagarizima	57.7	23.3	ESE	5	10	C	c	-	-	-	-
沼津 Numadu	64.4	5.8	ENE	4	10	SK	c	-	-	-	-	サイパン Saipan	58.1	24.9	-	1	3	K	bc	-	-	-	11
横浜 Yokohama	65.2	2.3	NNW	7	10	SK	c	-	-	-	-	ボナペ Ponape	-	-	-	-	-	-	-	-	-	-	-
東京 Tōkyo	65.8	1.7	N	2	10	SK	c	-	-	-	-	船名 SHIP.	東經 Long.	北緯 Lat.	氣壓 Air Pressure 700+	風向 Direc.	風力 Force	天氣 Weath.					
熊谷 Kumagaya	66.4	1.0	-	0	10	SK	c	-	-	-	-	Mizho	m.	127	31	61.5	N	6	c				
布良 Mera	64.0	5.6	NNE	5	10	SK	c	-	-	-	-	Tainan	m.	131	31	64.0	NE	4	c				
銚子 Tyōsi	64.9	6.9	NE	10	10	SK	c	-	-	-	-	Siragi	m.	129	35	62.8	NNE	3	b				
八丈島 Hatidoyozima	59.9	12.7	E	7	10	N	c	-	-	-	-	Toyohasi	m.	125	21	59.5	NNE	7	b				
父島 Titizima	54.0	14.7	NNE	4	10	N	c	-	-	-	-	Kona	m.	131	34	65.8	E	3	c				
筑波山 Tukubasan	66.8	-2.8	ENE	8	10	SK	c	-	-	-	-	Kinkai Yamato	m.	127	31	60.2	N	5	c				
高山 Takayama	67.4	-7.2	-	0	10	CS	c	-	-	-	-	Honolulu	m.	128	24	58.7	NE	5	bc				
飯田 Iida	65.7	-2.9	-	0	10	SK	c	-	-	-	-	OSK. Takao	m.	129	30	61.5	NNE	7	c				
松本 Matumoto	67.5	-5.8	-	0	2	SK	b	-	-	-	-	Taito	m.	122	38	68.6	N	4	bc				
長野 Nagano	66.2	-3.5	-	1	10	N	c	-	-	-	-	Oomi	m.	145	17	56.9	S	3	c				
甲府 Kōfu	65.6	1.3	-	0	10	SK	c	-	-	-	-	Santyo	m.	132	33	62.5	NW	2	bc				
前橋 Maebasi	66.0	0.7	-	1	10	SK	c	-	-	-	-	觀測所 STATIONS	時刻 Time	氣壓 Air Pressure 700+	風向 Direc.	風力 Force	氣温 Air Temp.	天氣 Weather.					
足尾 Asio	66.6	-3.0	-	1	10	SK	c	-	-	-	-	Hongkong											
宇都宮 Utunomiya	66.7	-0.1	-	1	10	SK	c	-	-	-	-	Manila											
福島 Hukusima	68.5	-6.0	-	1	3	C	bc	-	-	-	-	Appari											
彦根 Hikone	64.4	-2.7	-	1	6	CK	bc	-	-	-	-	Legaspi											
伊吹山 Ibukisan	65.4	-5.5	SE	5	10	SK	c	-	-	-	-	Iloilo											
福井 Hukui	64.3	-2.4	-	1	0	-	b	-	-	-	-	Surigao											
金澤 Kanazawa	64.2	-1.2	ENE	4	0	CS	b	-	-	-	-	Yap											
輪島 Wazima	64.7	-2.2	SW	3	0	SK	b	-	-	-	1	Guam											
伏木 Husiki	64.3	-2.5	SSW	2	4	CK	bc	-	-	-	-												
高田 Takata	65.4	-5.2	-	0	2	SK	b	-	-	-	-												
新潟 Niigata	66.2	-0.3	ENE	3	1	SK	b	-	-	-	-												
相川 Aikawa	65.1	3.0	NE	5	0	-	b	-	-	-	-												

天氣 Weather 快晴 Clear 晴 Fair 曇 Cloudy 雨 Rain 雪 Snow 霧 Fog 雷雨 Thunderstorm 濃煙霧 Thick haze
記號 Notation b bc c r s f t h

貳月 壹 日 午 后 六 時 各 地 觀 測 表
 OBSERVATIONS at 6p.m. (135° M.S.T.) February 1 1930

測 候 所		氣 壓	氣 溫	風 向	風 速	雲 量	雲 形	天 氣	雨 量	測 候 所		氣 壓	氣 溫	風 向	風 速	雲 量	雲 形	天 氣	雨 量
STATIONS		Air Press. mm. 700+	Air Temp. °C	Wind Direc.	Vel. m/s	Amt.	Form	Weath.	Precip. mm. (2)	STATIONS		Air Press. mm. 700+	Air Temp. °C	Wind Direc.	Vel. m/s	Amt.	Form	Weath.	Precip. mm. (2)
パラオ Palau		57.0	27.3	-	1	10	C	c	-	仁 川 Zinsen	66.9	-2.3	NNW	7	0	-	b	-	
恒 春 Kōsyūn		61.1	18.0	NE	8	10	SC	c	-	江 陵 Kōryō	64.8	-0.1	-	1	0	SK	b	-	
影 湖 Hōko		63.0	11.6	NNE	13	1	SK	b	-	元 山 Gensan	65.3	-1.8	WNW	3	0	-	b	-	
臺 北 Taihoku		64.9	14.5	NE	3	8	SK	c	-	城 津 Zyōsin	65.0	-1.6	NNW	3	10	SK	c	-	
石 垣 Isigakizima		62.7	15.6	NNE	5	9	SK	c	-	雄 基 Yūki	67.4	-5.7	N	11	10	N	s	-	
那 覇 Naha		61.1	14.4	N	11	10	N	r	7	中江嶼 Tyūkōtin	70.2	-13.1	-	1	9	KC	c	-	
名 瀨 Naze		61.0	13.8	N	8	10	SK	c	1	龍岩浦 Ryūganpo	70.1	-6.6	NNW	3	0	-	b	-	
鹿兒島 Kagosima		61.1	9.2	NW	3	0	K	b	-	大 連 Dairen	72.4	-7.7	NNW	8	3	CS	bc	-	
宮 崎 Miyazaki		60.4	10.2	NE	2	2	SK	b	-	營 口 Yinkow	73.4	-8.3	NNE	4	1	K	b	-	
熊 本 Kumamoto		62.1	7.3	NW	3	2	SK	b	-	奉 天 Mukden	73.1	-9.6	NE	5	10	S	c	-	
足 摺 Asizuri		59.7	10.7	NNW	4	6	SK	bc	-	長 春 Changchun	73.6	-12.8	E	3	10	S	c	-	
高 知 Kōti		60.2	10.2	-	1	4	K	bc	-	天 津 Tientsin	72.1	-1.1	SE	2	4	C	bc	-	
室 戸 Muroto		60.0	8.8	E	5	10	CS	c	-	青 島 Tsingtau	71.0	-0.2	N	5	3	CS	bc	-	
和歌山 Wakayama		60.7	6.9	-	0	0	-	b	-	上 海 Shanghai	69.5	3.6	NNW	5	0	C	b	-	
潮 岬 Siomisaki		59.8	9.0	NNE	3	10	CS	c	-	ラサ島 Rasazima									
大 分 Ooita		62.0	7.7	NW	7	1	K	b	-	大東島 Ooagarizima	57.3	-	N	7	10	SK	c	10-2	
松 山 Matuyama		61.3	8.0	-	1	0	SK	b	-										
多度津 Tadotsu		61.1	6.8	W	2	3	SK	bc	-										
廣 島 Hiroshima		61.5	8.3	-	0	3	SK	bc	-										
岡 山 Okayama		61.1	8.0	W	2	10	SK	c	-										
大 阪 Oosaka		60.5	7.6	WSW	4	8	CS	c	-										
富 江 Tomie		64.0	5.7	NW	4	3	SK	bc	-										
長 崎 Nagasaki		63.0	5.8	NNW	4	0	SK	b	-										
福 岡 Hukuoka		62.8	7.0	NNW	3	10	SK	c	-										
嚴 原 Ituhara		63.6	4.1	-	0	0	-	b	-										
下 関 Simonoseki		63.0	7.0	NW	5	8	SK	c	-										
濱 田 Hamada		62.0	7.5	E	2	10	KN	c	-										
境 Sakai		61.7	5.6	-	0	9	SK	c	-										
宮 津 Miyadu		61.4	4.6	SSW	2	3	C	bc	-										
名古屋 Nagoya		60.5	7.1	ENE	3	9	SK	c	-										
濱 松 Hamamatu		59.8	8.5	-	0	8	SK	c	-										
長津呂 Nagaturo		59.2	6.1	NE	11	10	N	r	-										
横 濱 Yokohama		62.5	2.7	NNW	10	10	N	r	1										
東 京 Tōkyō		63.0	3.6	N	6	10	N	r	-										
布 良 Mera		60.3	5.3	NNE	9	10	N	r	-										
銚 子 Tyōsi		60.8	7.7	NE	12	10	N	r	-										
八丈島 Hatidōzima		55.7	11.7	E	6	10	N	r	25										
父 島 Titizima		46.2	20.4	S	9	9	N	c	3										
筑波山 Tukubasan		63.6	-3.3	NE	9	10	N	s	1										
高 山 Takayama		60.9	2.8	-	0	4	SK	bc	-										
長 野 Nagano		61.3	2.8	WSW	7	10	N	c	-										
甲 府 Kōfu		62.5	3.6	-	0	10	SK	c	-										
前 橋 Maebasi		64.1	2.0	-	1	10	N	s	-										
宇都宮 Utunomiya		63.8	2.0	-	1	10	N	s	-										
福 島 Hukusima		65.5	1.2	-	1	10	N	s	-										
伊吹山 Ibukisan		62.0	-2.6	SSE	4	10	C	c	-										
福 井 Hukui		61.2	5.5	-	1	0	SK	b	-										
輪 島 Wazima		61.7	2.6	SW	2	3	SK	bc	-										
新 潟 Niigata		62.0	3.9	SSE	3	1	SK	b	-										
相 川 Aikawa		61.4	4.5	NE	2	0	-	b	-										
秋 田 Akita		63.8	-1.4	-	1	0	-	b	-										
石 巻 Isinomaki		64.9	2.3	NE	2	10	SK	b	-										
盛 岡 Morioka		65.3	-2.2	SSE	2	1	SK	b	-										
宮 古 Miyako		65.9	0.7	NNE	2	10	SK	c	-										
青 森 Aomori		65.8	-1.9	ENE	5	0	SK	b	-										
函 館 Hakodate		66.1	-2.1	ESE	3	0	-	b	-										
札幌 Sapporo		67.6	-8.9	-	1	0	-	b	-										
旭 川 Asahigawa		68.3	-15.3	-	0	0	-	b	-										
浦 河 Urakawa		67.3	-4.1	-	1	0	SK	b	-										
帯 廣 Obihiro		67.8	-11.3	-	0	0	-	b	-										
網 走 Abasiri		68.8	-9.2	NW	2	10	N	s	-										
根 室 Nemuro		66.6	-5.8	N	2	0	SK	b	-										
釧 路 Syana		63.8	-1.6	NNW	10	10	N	r	2										
大 泊 Ootomari		69.6	-7.2	N	4	10	SK	c	-										
敷 香 Sikka		70.5	-9.3	N	4	6	SC	bc	-										
釜 山 Husan		64.0	3.2	NW	4	0	-	b	-										
濟州島 Saisyūtō		66.8	2.2	NNW	7	6	SK	bc	-										
本 浦 Moppo		66.9	0.0	N	11	1	SK	b	-										

地 名	午前六時 6am.						正 午 NOON					
	氣 壓	風 向	風 力	氣 溫	雨 量	天 氣	氣 壓	風 向	風 力	氣 溫	雨 量	天 氣
STATIONS	Air Pressure 700+	Wind Direc.	Force	Temp.	Precip.	Weather	Air Pressure 700+	Wind Direc.	Force	Temp.	Precip.	Weather
漢 口 Hankow	70.4	NE	2	1	-	b	71.4	E	1	6	-	b
芝 罘 Chefoo	72.3	N	2	-3	-	b	73.7	N	2	-2	-	b

船 名	東 經	北 緯	氣 壓	風 向	風 力	天 氣
	E Long.	N Lat.	Air Pressure 700+	Wind (3) Direc.	Force	Weath.
Kinkaikeisan m.	128	34	62.8	N	4	bc
Bingo m.	125	30	64.8	N	6	c
Nippon m.	140	34	53.1	NE	6	r
London m.	145	37	60.5	NE	3	c
Kōyū m.	146	38	63.3	NE	3	bc
Ten'yō m.	145	35	62.0	E	5	c
Tainan m.	133	33	63.3	N	1	bc
Kagi m.	132	42	65.5	NE	6	s
Sant'yō m.	130	34	62.0	N	1	c
Syōzisyunsei m.	129	32	58.9	NW	4	bc
Takao m.	131	31	61.2	NW	3	bc
Tōsin m.	138	34	56.9	NE	5	c
Kaikyū m.	144	39	66.3	ESE	1	c
5thUn'yō m.	126	37	63.8	NW	2	bc
Meikai m.	128	31	63.0	N	5	c
Gosyū m.	126	28	62.5	N	7	bc

觀 測 所	時 刻	氣 壓	風 向	風 力	氣 溫	天 氣
		Air Pressure 700+	Wind (3) Direc.	Force	Air Temp.	Weather.
Hongkong	17	63.2	E	4	14	fair
Manila	15	56.6	W	2	29	fair
Appari	15	58.1	NW	2	21	rain
Legaspi	15	56.3	N	2	29	fair
Iloilo	15	56.0	SW	4	30	fair
Surigao	15	56.0	-	0	28	overcast
Yap	15	57.3	ESE	2	-	overcast
Guam	15	56.0	SSW	4	-	overcast
Basco	15	58.4	NE	4	21	overcast
Wladiwostock	7	69.5	N	5	-	-
Nikolaievsk	7	77.7	NW	2	-	-
Harbin	7	74.1	-	0	-	-
Olga	7	72.1	-	0	-	-
Khabarovsk	7	74.6	SE	3	-	-
Blagovestchensk	7	74.5	NW	2	-	-
Tchernyaev	7	78.8				