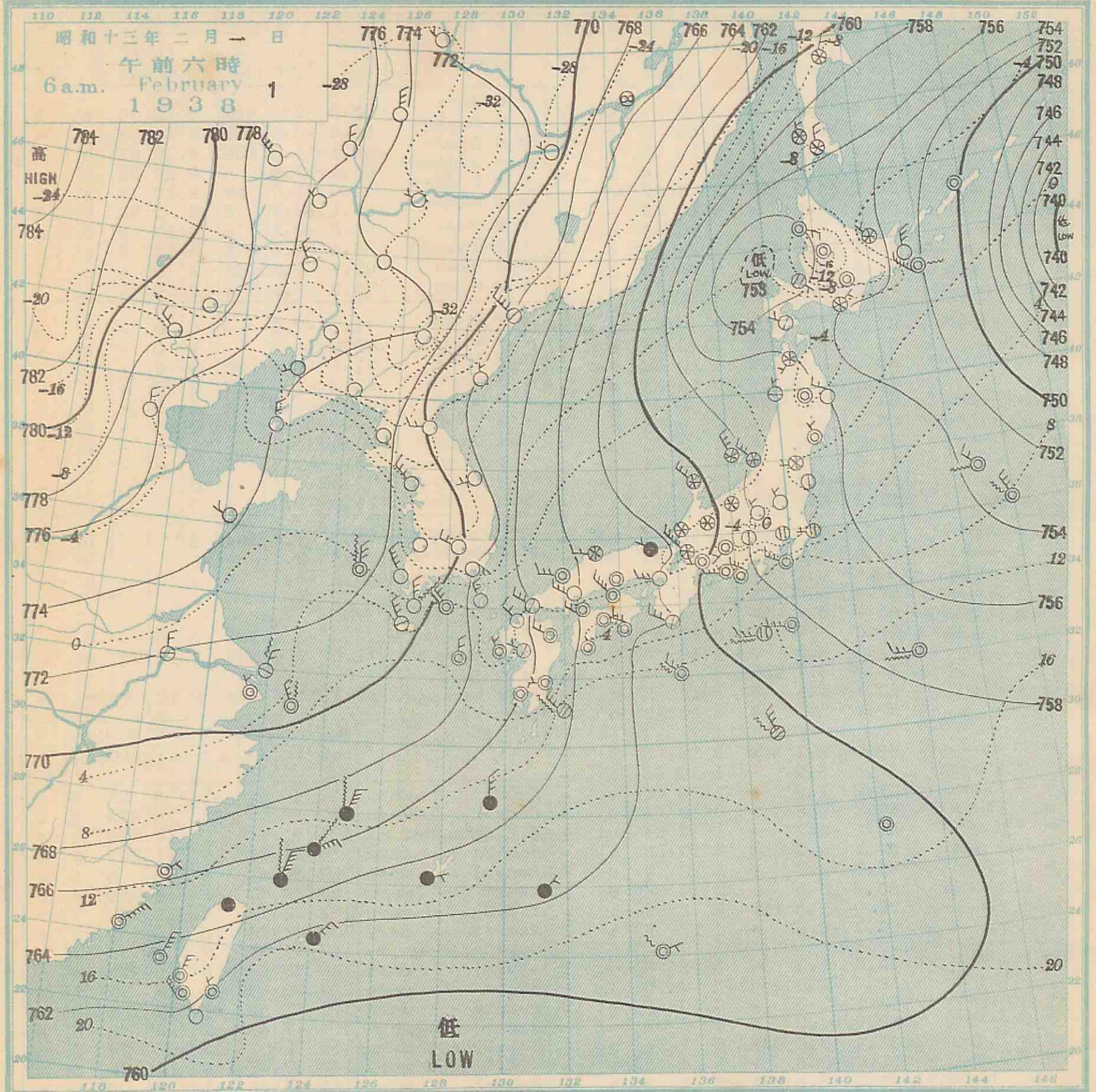


二月一日午前六時各地觀測表
OBSERVATIONS at 6a.m. (135° M.S.T.) February 1 1938

測候所									測候所								
STATIONS	Air Press. mm/700+	Air Temp. °C	Wind		Clouds		Weather	Precip. mm (1)	STATIONS	Air Press. mm/700+	Air Temp. °C	Wind		Clouds		Weather	Precip. mm (1)
			Dirac.	Vel. m/s	Amt.	Form						Dirac.	Vel. m/s	Amt.	Form		
阿里山 Arisan	572.4	1.9	SW	2	0	-	b	-	壽都 Suttu	53.2	-2.9	SSE	3	10	C	c	5
臺北 Taihoku	65.0	15.0	-	0	10	N	r	2	札幌 Sapporo	53.6	-6.0	SE	2	10	CS	c	-
鹿兒島 Kagosima	65.9	4.6	-	1	10	SK	o	-	羽幌 Haboro	54.1	-11.3	ESE	4	10	SK	o	-
宮崎 Miyazaki	65.0	6.8	W	3	10	SC	o	-	旭川 Asahigawa	55.1	-17.8	-	0	10	SK	o	-
熊本 Kumamoto	66.7	4.5	WNW	2	6	SC	bc	-	浦河 Urakawa	54.0	-1.7	NE	2	10	N	s	-
清水 Simizu	63.4	7.5	-	1	10	SK	o	-	根室 Nemuro	53.1	-2.7	N	6	1	SK	b	5
高知 Kōti	62.9	2.6	-	1	10	SC	o	-	紗那 Syana	50.3	-2.5	-	0	10	N	s	2
室戶岬 Murotomisaki	62.1	6.5	WNW	8	10	SC	o	-	大泊 Ōtomari	56.6	-7.6	N	5	10	N	s	-
徳島 Tokusima	62.5	5.4	WNW	5	10	S	o	-	大金山 Husan	67.7	-4.2	SE	2	0	-	b	-
和歌山 Wakayama	62.6	5.2	NNW	4	10	CS	c	-	木浦 Moppo	70.9	-2.9	NNW	13	0	-	b	-
潮岬 Siomisaki	61.2	7.1	WNW	6	7	SC	bc	-	全州 Zensyū	71.3	-7.2	-	0	0	-	b	-
大分 Ōita	64.7	5.3	WNW	5	10	SK	o	-	京城 Keizyō	70.8	-10.3	-	1	0	-	b	-
松山 Matuyama	64.0	5.5	WNW	4	10	SK	o	-	仁川 Zinsen	71.2	-8.5	NW	9	0	-	b	-
多度津 Tadotsu	63.1	5.4	NW	10	10	SK	o	-	江陵 Kōryō	68.3	-7.9	WSW	2	0	-	b	-
廣島 Hirosima	64.3	3.6	WNW	7	2	SK	b	-	元山 Gensan	68.8	-9.1	W	4	0	-	b	-
岡山 Okayama	62.0	0.4	-	0	9	SK	o	-	中江鎮 Tyūkōtin	74.3	-32.1	-	0	0	-	b	-
神戸 Kōbe	62.2	2.9	W	4	10	CS	c	-	新義州 Singisyū	72.9	-21.0	-	1	0	-	b	-
大阪 Ōsaka	61.8	5.0	W	6	2	SK	b	-	大連 Dairen	73.9	-8.5	N	5	0	-	b	-
京都 Kyōto	62.6	-0.2	-	0	10	SC	o	-	營口 Yingkow	75.3	?	-	0	0	-	b	-
八木 Yagi	62.3	4.1	WNW	4	6	SK	bc	-	奉天 Mukden	74.9	-1.8	-	0	0	-	b	-
長崎 Nagasaki	67.4	3.5	NNW	3	10	SK	o	-	四平街 Ssupingchieh	74.5	-2.4	WSW	3	0	-	b	-
佐賀 Saga	66.9	4.0	W	3	10	SK	o	-	新京 Hsinking	73.8	-2.9	-	0	0	-	b	-
福岡 Hukuoka	66.6	4.1	NW	5	2	SK	b	-	天津 Tientsin	76.2	-6.3	N	4	0	-	b	-
嚴原 Ituhara	67.4	0.7	NNW	5	0	-	b	-	濟南 Tsinan	-	-	-	-	-	-	b	-
下関 Simonoseki	65.8	3.5	WNW	7	4	SK	bc	-	芝罘 Chefoo	-	-	-	-	-	-	b	-
濱田 Hamada	65.0	3.5	W	6	10	SK	o	-	青島 Tsingtau	74.2	-3.4	WNW	3	0	-	b	-
境 Sakai	63.2	3.0	W	4	10	N	s	-	上海 Shanghai	71.0	2.4	NNW	3	10	SK	o	-
津 Tu	60.7	4.7	WSW	5	2	C	b	-	漢口 Hankow	-	-	-	-	-	-	b	-
岐阜 Gifu	60.4	2.4	W	3	10	N	r	-	大東島 Daitōzima	62.1	16.5	NE	2	10	N	r	-
名古屋 Nagoya	60.5	3.1	W	3	10	SK	o	-									
御前崎 Omaesaki	58.9	5.1	WNW	9	10	S	o	-	船名	東經	北緯	氣壓	氣溫	水溫	風向	風力	天氣
沼津 Numazu	57.4	5.0	-	1	10	CS	c	-	SHIPS	Long. E	Lat. N	A.P. mm/700+	A.T. °C	W.T. °C	W.D.	W.F. (3)	Weather
橫濱 Yokohama	57.2	1.9	-	1	10	CS	c	-	Ryōhū maru	146	43	52	-1	6	NW	8	o
東京 Tōkyō	57.2	-1.6	-	0	10	CS	c	-	Cuba maru	159	32	67	14	16	WSW	3	o
熊谷 Kumagaya	57.3	-0.7	-	1	0	CK	b	-	NYK.Shanghai m.	123	31	67	8	12	NNW	4	o
富崎 Tomisaki	57.1	9.0	WNW	6	10	SK	o	-	Naniwa maru	135	24	62	19	11	ENE	2	o
銚子 Tyōsi	56.8	2.3	W	2	10	C	c	-	Bengal maru	127	34	67	4	12	N	5	o
父島 Titizima	60.8	13.3	-	0	10	SK	o	1	Usuri maru	122	39	70	-3	4	NNE	4	o
筑波山 Tukubasan	679.9	-1.3	WNW	8	2	C	b	-	KYK.Huzi maru	123	26	64	14	14	NNE	7	r
高山 Takayama	60.7	-2.6	-	0	10	N	s	1	Madras maru	132	31	62	16	18	NW	5	c
飯田 Iida	59.2	1.5	SW	3	9	N	o	1	Harada Kentō m.	147	37	55	7	9	NW	3	o
松本 Matumoto	58.7	-0.8	SSW	3	9	N	s	-	Asuka maru	148	36	53	8	16	NNW	4	o
長野 Nagano	59.1	-1.3	-	0	10	N	s	7	Awata maru	157	38	47	11	12	SW	7	c
甲府 Kōfu	58.7	-4.0	-	0	6	SK	bc	-	Tatuta maru	177	31	55	16	17	NNE	5	bc
前橋 Maebasi	57.4	0.8	NNW	3	1	SK	b	-	Hie maru	159	47	49	2	2	E	8	s
足尾 Asio	58.0	-2.5	-	1	4	CS	bc	-	OSK.Sydney maru	136	32	61	12	15	NW	3	o
宇都宮 Utunomiya	57.2	-3.4	NNW	2	2	K	b	-	NYK.Titibu maru	144	32	57	14	17	W	5	o
福島 Hukusima	57.1	0.2	W	2	10	N	s	-	Hakuhō maru	156	50	55	-1	0	E	5	o
彦根 Hikone	61.4	2.1	NW	6	10	N	s	-	Arabia maru	127	32	65	11	17	NNW	6	o
伊吹山 Ibukisan	639.2	-6.6	NW	15	10	S	s	6	Nagara maru	168	37	62	13	14	E	4	o
福井 Hukui	61.4	0.7	-	1	10	N	s	13	Kiyosumi maru	180	47	69	7	5	SE	3	r
金澤 Kanazawa	60.9	2.5	WNW	6	10	N	o	23	Nankō maru	128	34	66	4	10	NW	5	o
輪島 Wazima	60.3	0.4	NW	6	10	N	s	5	Yokohama maru	145	20	59	24	25	SE	3	bc
伏木 Husiki	60.6	0.8	-	1	10	N	o	22	Kirisima maru	176	35	60	14	15	NE	4	o
高田 Takada	59.4	0.8	W	2	10	N	s	31	Genmei maru	125	28	67	10	16	NNE	6	r
新潟 Niigata	57.8	2.1	NW	8	10	N	s	7	London maru	122	23	61	22	23	NE	5	c
相川 Aikawa	58.3	1.1	NNW	7	10	N	s	7	Taikihōten maru	122	32	72	2	4	NNE	3	bc
山形 Yamagata	57.6	-1.6	-	1	10	N	s	4	SanLouis maru	139	33	58	13	16	W	5	c
秋田 Akita	57.2	-2.4	N	3	7	N	bc	9	Tōnan maru	125	35	70	0	5	N	5	o
水戸 Mito	56.7	-0.8	W	3	1	C	b	-	Nako maru	124	27	62	13	19	ENE	6	r
小名濱 Onahama	57.2	1.2	-	1	6	S	bc	-	Kiyo maru	128	19	59	24	24	NE	3	bc
仙臺 Sendai	53.6	-1.2	W	3	10	SC	o	-	Atago maru	172	32	59	17	17	NNE	5	c
石巻 Isinomaki	56.7	-1.6	NNW	2	8	CK	o	-	NYK.Taian maru	145	17	56	25	27	NE	5	o
水澤 Mizusawa	57.0	-1.2	NNW	5	1	SK	b	-									
盛岡 Morioka	57.0	-5.4	-	1	9	SK	o	1									
宮古 Miyako	55.6	-3.8	WNW	4	0	SK	b	1									
八戸 Hatinohe	55.7	-4.7	-	1	0	SK	b	1									
青森 Aomori	56.1	-3.1	SW	3	10	N	s	9									

天氣 Weather 符號 Notation ○ ① ② ③ ④ ⑤ ⑥ ⑦ ⑧ ⑨ ⑩ ⑪ ⑫ ⑬ ⑭ ⑮ ⑯ ⑰ ⑱ ⑲ ⑳ ㉑ ㉒ ㉓ ㉔ ㉕ ㉖ ㉗ ㉘ ㉙ ㉚ ㉛ ㉜ ㉝ ㉞ ㉟ ㊱ ㊲ ㊳ ㊴ ㊵ ㊶ ㊷ ㊸ ㊹ ㊺ ㊻ ㊼ ㊽ ㊾ ㊿

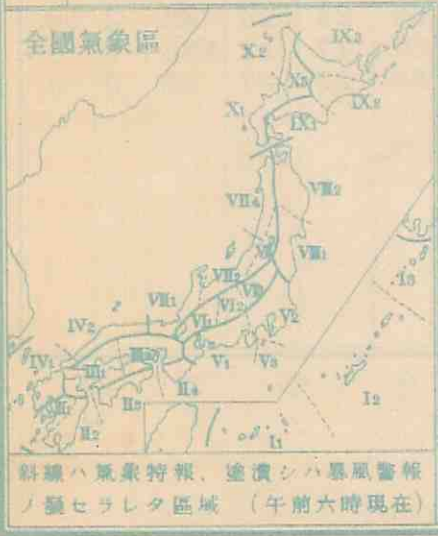
天氣圖 WEATHER CHART.



明治廿七年三月七日第二種郵便物認可
昭和十三年二月三日發行

第一區	北	乃至	東	風	曇時々雨
第二區	西	乃至	北	風	晴
第三區	全	乃至	全	風	晴時々曇
第四區	全	乃至	全	風	曇時々雪
第五區	全	乃至	全	風	晴
第六區	全	乃至	全	風	一般ハ晴時々曇、降ハ所々有
第七區	全	乃至	全	風	雪ハ降ハ止レタリ
第八區	全	乃至	全	風	晴
第九區	北西	乃至	北東	風	曇時々雪
第十區	全	乃至	全	風	全

<p>本島南東=強い低気圧カアリ、北海道西=副低気圧カアリマス。高気圧ハ「シベリヤ」カアリ、本邦附近、気圧配置ハ又全、標準型=成リマス。満洲朝鮮ハ晴、南西諸島ハ台湾北部ハ雨、台湾中部以南ハ曇勝テス。内地ハ大部分曇リ、山陰道北陸道奥羽南部等ハ曇リ、晴リ居ルハ関東北部及奥羽東部ヲテス。北海道ハ大部分曇リ、北マ雪ハ降り、樺太ハ曇カ盛=降ヲモテス。</p>		<p>午前六時 氣温ノ 平年差</p>
台北	三度	} 高
熊本	四度	
大阪	三度	} 低
名古屋	二度	
東京	一度	} 高
新潟	二度	
盛岡	二度	
札幌	三度	
大泊	六度	} 低
仁川	三度	
大連	二度	



東京地方天氣豫報

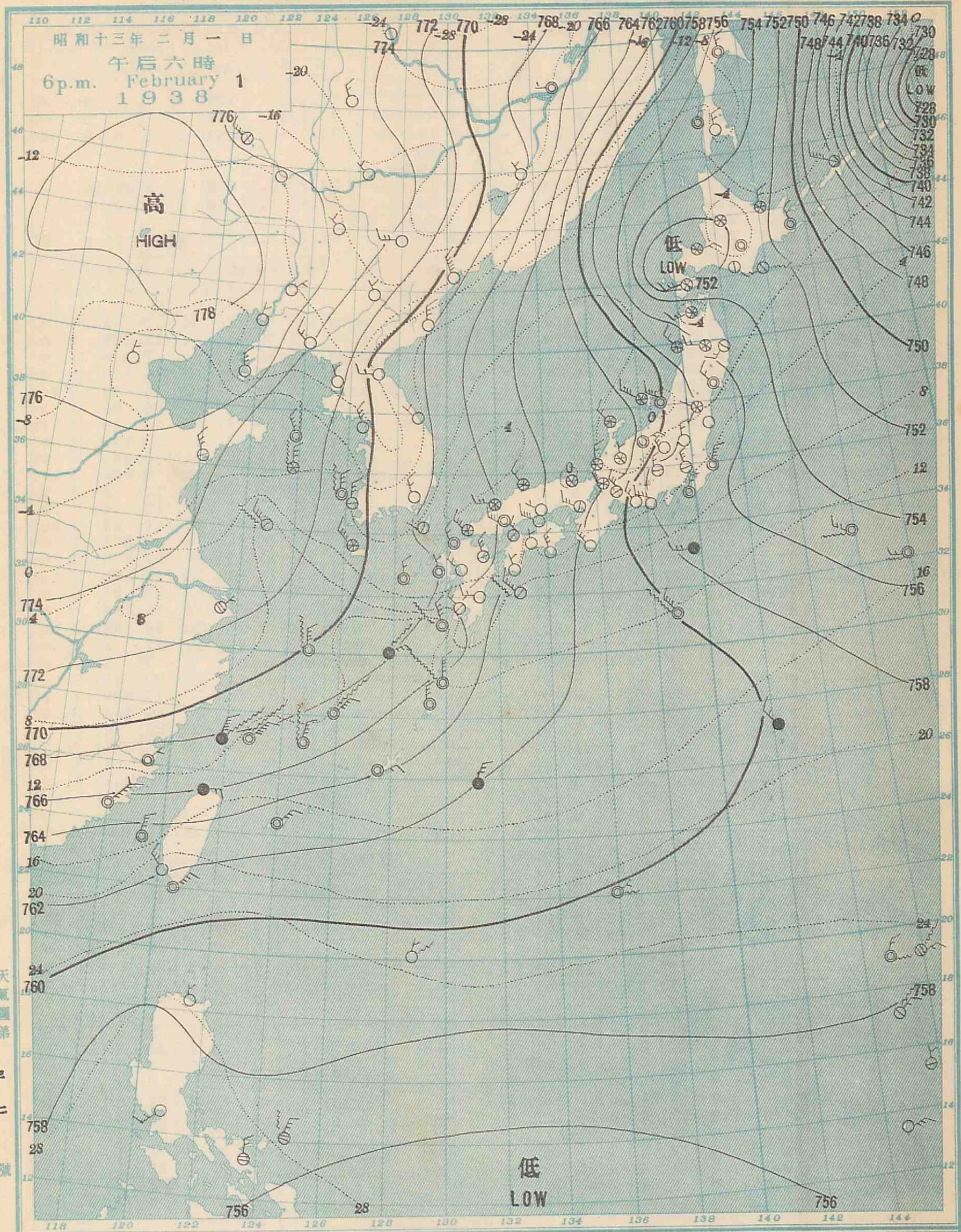
今晚ハ 北西、風晴寒イ

明日ハ 北西、風晴

氣象特報及暴風警報

印刷者 日本印刷株式会社

THE CENTRAL METEOROLOGICAL OBSERVATORY OF JAPAN, TOKYO.



昭和十三年二月一日
 午後六時
 6 p.m. February 1
 1938

高
 HIGH

低
 LOW

低
 LOW

等壓線 Isobaric line	○ 快晴 Clear	● 雨 Rain	⊙ 雷雨 Thunder storm	⊙ 黃沙 Yellow dust
等溫線 Isothermal line	⊙ 晴 Fair	⊕ 雪 Snow	⊙ 霧 Fog	⊙ 風塵 Dust storm
不連續線 Line of discontinuity	⊙ 薄曇 Cloudy	⊕ 電雷 Thunder and lightning	⊙ 烟霧 Haze	⊙ 吹雪 Snow drift
	⊙ 曇 Overcast			

軟風 Light Wind 2-4 m.p.s.	和風 Moderate Wind 4-6 "	疾風 Strong Wind 6-10 "	強風 Gale 10-15 "
烈風 Strang Gale 15-20 m.p.s.	20-25 "	25-29 "	颶風 Hurricane 29-35 " 35-40 " 40 " <

波ノ模様 Sea-Disturbance; 無記號ノ様 Absence of symbol means dead calm; 極滑カ Very smooth; 滑カ Smooth; 少々波アリ Slight; 浪可ナリアリ Moderate; 浪稍荒 Rather rough; 浪荒 Rough; 浪高 High; 浪甚高 Very high; 怒濤 Phenomenal.

二月一日午後六時各地觀測表
OBSERVATIONS at 6p.m. (135° M.S.T.) February 1 1938

測候所									測候所								
STATIONS	Air Press. mm 700+	Air Temp. °C	Wind	Clouds	Weather	Precip. mm (2)	STATIONS	Air Press. mm 700+	Air Temp. °C	Wind	Clouds	Weather	Precip. mm (2)				
	Direc.	Vel. m/s	Amt.	Form	Ships	Long. E		Lat. N	A.P. mm 700+	A.T. °C	W.T. °C	W.D.	W.F. (3)	Weather			
阿里山 Arisan	570.9	10.9	-	0	4 CS	bc?	四平街 Ssuningchieh	76.4	-15	NNW	3		b	-			
臺北 Taihoku	66.2	14.6	E	5	10 N	r	新京 Hsinking	75.5	-15	NW	3		b	-			
鹿兒島 Kagosima	66.0	4.3	NW	5	3 C	bc	天津 Tientsin	76.7	-2.7	NNE	3	1 C	b	-			
宮崎 Miyazaki	64.5	5.2	W	4	1 CS	b	濟南 Tsinan										
熊本 Kumamoto	67.6	1.6	NW	4	0 K	b	芝罘 Chefoo										
清水 Simizu	64.4	3.8	NNW	3	2 SK	b	青島 Tsingtau	74.3	-2.1	NNW	8	3 SK	bc	-			
高知 Kōti	63.4	4.3	N	3	2 K	b	上海 Shanghai	72.4	4.5	NE	2	10 C	c	-			
室戸岬 Murotomisaki	62.6	3.6	NNW	9	1 SK	b	漢口 Hankow										
和歌山 Wakayama	62.7	2.6	NNW	5	9 N	o	大東島 Daitozima	62.0	13.6	NNE	6	10 N	r	2			
潮岬 Siomisaki	61.2	4.5	NW	7	0 SK	b											
大分 Ōita	66.3	2.2	NNW	7	4 SK	bc											
松山 Matuyama	65.0	2.9	NW	4	4 SK	bc											
多度津 Tadotsu	63.9	3.4	WNW	11	1 SK	b											
廣島 Hiroshima	65.4	1.4	WNW	6	9 N	o											
岡山 Okayama	63.7	2.5	WNW	3	1 SK	b											
大阪 Ōsaka	62.0	2.4	WNW	6	7 SK	bc											
長崎 Nagasaki	68.0	0.7	NNW	3	8 SK	o?											
福岡 Fukuoka	67.7	1.9	NNW	5	10 N	o											
嚴原 Ituhara	67.0	0.8	WNW	2	7 SK	bc											
下関 Simonoseki	67.1	1.2	NW	8	10 N	s											
濱田 Hamada	66.2	1.3	W	7	10 N	s											
境 Sakai	64.5?	1.3	NW	5	10 N	s											
名古屋 Nagoya	60.5	1.4	NW	7	4 SK	bc											
御前崎 Omaesaki	58.1	3.4	WNW	10	1 K	b											
横浜 Yokohama	57.3	3.8	NNW	11	10 N	o											
東京 Tōkyō	57.1	3.8	NNW	6	6 N	bc											
富崎 Tomisaki	56.7	5.6	NNE	4	9 SK	o											
銚子 Tyōsi	56.2	5.9	NNE	10	10 N	o											
父島 Titizima	59.9	17.3	NW	4	10 N	r											
筑波山 Tukubasan	679.7	-4.6	NNE	10	4 SK	bc											
高山 Takayama	62.5	-4.4	N	3	10 N	s											
松本 Matumoto	60.8	-3.2	N	3	9 N	o											
長野 Nagano	61.2	-3.9	ENE	5	10 N	o											
甲府 Kōfu	57.1	2.7	N	5	6 N	bc											
前橋 Maebasi	59.0	0.4	NNW	5	1 SK	b											
宇都宮 Utsunomiya	57.6	1.1	N	5	0 SK	b											
福島 Fukuima	58.1	-1.4	WNW	3	10 N	s											
伊吹山 Ibukisan	639.0	-9.4	NNW	13	10 S	s											
福井 Fukui	62.7	0.3	N	5	10 N	s											
輪島 Wazima	63.6	-2.2	NW	5	10 N	s											
新潟 Niigata	60.3	0.5	WNW	12	10 N	o											
相川 Aikawa	61.3	-3.0	WNW	12	10 N	s											
秋田 Akita	57.3	-3.8	NW	5	10 N	s											
水戸 Mito	57.3	1.2	N	5	0 K	b											
小名浜 Onahama	57.6	0.9	-	1	0 S	b											
仙臺 Sendai	57.2	-0.7	-	1	8 SK	o											
石巻 Isinomaki	57.3	-1.7	NW	4	9 SK	o											
盛岡 Morioka	55.9	-2.9	W	4	7 SK	s											
宮古 Miyako	55.4	-2.0	SW	4	3 SK	bc											
八戸 Hatinohe	54.8	-3.6	SW	3	0 -	b											
青森 Aomori	54.9	-4.4	WSW	9	10 N	s											
函館 Hakodate	50.3	-3.4	SSW	2	1 N	b											
札幌 Sapporo	51.2	-3.4	ENE	4	10 N	s											
旭川 Asahigawa	52.0	-6.2	-	0	10 N	s											
浦河 Urakawa	52.3	-2.9	-	1	6 N	bc											
根室 Nemuro	51.2	-2.8	NNW	4	6 SK	bc?											
紗那 Syana	46.3	-3.8	WNW	15	10 N	sd											
大泊 Ōtomari	54.7	-8.6	N	5	0 -	b											
大釜 Husan	68.1	-1.4	NNW	4	0 SK	b											
木浦 Moppo	70.4	-2.7	N	9	3 SK	bc											
仁川 Zinsen	70.6	-6.1	NNW	9	0 K	b											
江陵 Kōryō	68.4	-4.7	NW	2	1 SK	b											
元山 Gensan	69.2	-6.7	W	4	0 -	b											
中江鎮 Tyūkōtin	72.4	-14.6	NNW	2	0 -	b											
新義州 Singisyū	73.8	-10.5	NW	4	0 -	b											
大連 Dairen	76.1	-10.5	N	7	0 -	b											
營口 Yingkow	76.6	-10	NNE	3	0 -	b											
奉天 Mukden	76.7	-11	NE	3	0 -	b											

凡例 (1) 午前六時ノ雨量ハ前廿四時間ノ總量ニシテ (2) 午後六時ノ雨量ハ前六時間ノ總量ナリ (3) 外國及船舶欄ノ風力ハビエーホルト級ナリ
Notes (1) in the preceding 24 hours. (2) in the preceding 6 hours. (3) in Beaufort's scale.